

**T.C.
SAKARYA ÜNİVERSİTESİ
SOSYAL BİLİMLER ENSTİTÜSÜ**

**400 NUMARALI TAPU TAHRİR DEFTERİNE GÖRE
ŞİMONTORNYA LİVASI
(TRANSKRİPSİYON VE DEĞERLENDİRME)**

YÜKSEK LİSANS TEZİ

Şuliye ALTUN

Enstitü Ana Bilim Dalı: Tarih

Enstitü Bilim Dalı: Yeniçağ Tarihi

Tez Danışmanı : Doç. Dr. Yücel ÖZTÜRK

MART 2007

T.C.
SAKARYA ÜNİVERSİTESİ
SOSYAL BİLİMLER ENSTİTÜSÜ

**400 NUMARALI TAPU TAHRİR DEFTERİNE GÖRE
ŞİMONTORNYA LİVASI
(TRANSKRİPSİYON VE DEĞERLENDİRME)**

YÜKSEK LİSANS TEZİ

Şuliye ALTUN

Enstitü Ana Bilim Dalı: Tarih

Enstitü Bilim Dalı: Yeniçağ Tarihi

Bu tez ././2007 tarihinde aşağıdaki jüri tarafından oybirliği ile kabul edilmiştir.

Doç.Dr.Yücel ÖZTÜRK

Yrd.Doç.Dr.Hüdayi ŞENTÜRK

Doç.Dr.Arif BİLGİN

Jüri Başkanı

Jüri Üyesi

Jüri Üyesi

BEYAN

Bu tezin yazılmasında bilimsel ahlak kurallarına uyulmuş, başkalarının eserlerinden yararlanıldığı zaman bilimsel normlara uygun olarak atıfta bulunulmuştur. Kullanılan verilerde herhangi bir tahribat yapılmadığı, tezin herhangi bir kısmının bu üniversite veya başka bir üniversitede tez olarak sunulmadığını beyan ederim.

Şuliye ALTUN

01/03/ 2007

ÖNSÖZ

Osmanlı devleti küçük bir beylik olarak kurulup, yaptığı fetihlerle geniş sınırlara ulaşmıştır. Osmanlı devletinin ekonomik yapısının önemli bir kısmını oluşturan mali ve iktisadi yapısını anlamaya çalışmamızda tahrir defterlerin önemli bir yeri vardır. Osmanlı devleti yöneticileri yapılan fetihler sonucu ele geçirilen yerlerdeki nüfus ve yapılan üretimi tahrir defterlerine yazarak kayıt altına almışlardır. Osmanlı ekonomik sisteminin önemli bir bölümünü oluşturan tarımsal ve hayvansal üretimler çeşitli oranlarda vergilendirilmiştir. Tahrir defterinden elde edilen bu bilgiler ışığında Osmanlı devletinin idari yapısı, ekonomik yapısı, nüfus durumu, üretim faaliyetleri hakkında bilgi edinilebilmek mümkündür.

Araştırma konumuz olan 400 numaralı tapu tahrir defteri Macaristan'a bağlı Şimontornya Livası ile ilgilidir. Tez konusunun belirlenmesi de tiziz bir araştırma ile mümkün olabilir. Danışman Hocam Sayın Doç. Dr. Yücel Öztürk'ün tez konumu belirlememde önerileri fazlasıyla önem taşımıştır.

Defterimizi Başbakanlık Osmanlı Arşivinden temin edip, transkripsiyon yaptıktan sonra defterin bize verdiği bilgi ile Şimontornya Livası ve ona bağlı kaza ve nahilere ait köylerin sosyal, ekonomik, kültürel yapısı incelenmiştir.

Macaristan'ın Şimontornya Livası ile ilgili araştırma yapmamı teşvik edip, önemli katkılarını esirgemeyen değerli danışman Hocam Sayın Doç. Dr. Yücel Öztürk'e teşekkürü bir borç bilirim.

Çalışmamda transkripsiyon işlemi sırasında desteğini esirgemeyen Seda Yılmaz'a teşekkür ederim. Ayrıca bu çalışmamın ortaya çıkmasında etkili olan tüm kurum çalışmalarına, Ekinci ve Altun ailelerine, teknolojik desteğini esirgemeyen Sabahattin Ekinci'ye ve çalışmalarımnda her türlü desteği veren eşim İbrahim Altun'a teşekkür ederim.

Şuliye ALTUN

İÇİNDEKİLER

KISALTMALARIN LİSTESİ	iv
ŞEKİL LİSTESİ	v
TABLO LİSTESİ	vi
ÖZET	viii
SUMMARY	ix
GİRİŞ	1
BÖLÜM 1: OSMANLI DEVLETİNİN MACARİSTANI FETHİ	
1.1. Macarların Tarih Sahnesine Çıkışı Ve Türk Kültürünün Macarlar Üzerindeki Etkisi	4
1.2. Osmanlı Devletinin Balkanlara Geçışı, Macarlarla Karşılaşmaları ve Macaristanı Ele Geçirmeleri	6
1.3. Şimontornya'nın Fethi	10
BÖLÜM 2: İDARİ TAKSİMAT	
2.1. Osmanlı Devletinin İdari Yapısına Bir Bakış	12
2.2. Şimontornya Livası	16
2.2.1. Şimontornya Kazası	16
2.2.2. Ozara Nahiyesi	18
2.2.3. Endrik Nahiyesi	19
2.2.4. Anyavar Nahiyesi	21
2.2.5. Şimontornya Sancağının İdari Yapısına Genel Bir Bakış	22
BÖLÜM 3: NÜFUS YAPISI	25
3.1. Şimontornya Kazasının Nüfusu	27
3.2. Ozara Nahiyesinin Nüfusu	30
3.3. Endrik Nahiyesinin Nüfusu	31
3.4. Anyavar Nahiyesinin Nüfusu	33

BÖLÜM 4: EKONOMİK YAPI	37
4.1.Şimontornya Livasında Kullanılan Ölçü Birimleri.....	37
4.1.1.Kile (Keylçe).....	38
4.1.2. Şimontornya Livasında Vergi Düzeni ve Vergiler	38
4.1.3. Raiyet Rüsümü.....	38
4.1.4.Çift Resmi	38
4.1.5.Öşür Vergisi	40
4.1.6.İспенç Resmi.....	41
4. 2. Şimontornya Livasına Bağlı Nahiye ve Köylerin Ekonomik Yapısı.....	41
4.2.1. Şimontornya Kazasının Ekonomik Yapısı.....	42
4.2.1.1. Hububat Üretimi	42
4.2.1.2. Hayvansal Ürünler	43
4.2.1.3. Sebze ve Meyve Üretimi.....	45
4.2.1.4. Diğer Vergiler	46
4.2.1.5. Yekun Toplamları	47
4.2.2.1. Ozara Nahiyesinin Ekonomik Yapısı.....	48
4.2.2.2. Hububat Üretimi	48
4.2.2.3. Hayvansal Ürünler	49
4.2.2.4. Sebze ve Meyve Üretimi.....	50
4.2.2.5. Diğer Vergiler	51
4.2.2.6. Yekun Toplamları	52
4.3. Endrik Nahiyesi	52
4.3.1. Hububay Üretimi	52
4.3.2. Hayvansal Ürünler	54
4.3.3. Sebze ve Meyve Üretimi.....	55
4.3.4. Diğer Vergiler	56
4.3.5. Yekun Toplamları	57
4.4. Aynavar Nahiyesi.....	58
4.4.1. Hububay Üretimi	58
4.4.2. Hayvansal Ürünler	60
4.4.3. Sebze ve Meyve Üretimi.....	61
4.4.4. Diğer Vergiler	62
4.4.5. Yekun Toplamları	63

4.5. Őimontornya Livasının Kaza Ve Nahiyelerinin Ekonomik Yapısının Genel Deęerlendirilmesi.....	64
SONUÇ.....	66
KAYNAKLAR	68
EK 1.....	71
EK 2.....	119
ÖZGEÇMİŐ.....	134

KISALTMALAR LİSTESİ

a.g.e.	: Adı geçen eser
a.g.m.	: Adı geçen makale
C.	: Cilt
Çev.	: Çeviren
MEB	: Milli Eğitim Bakanlığı
İ. A.	: İslam Ansiklopedisi
S.	: Sayı
s.	: Sayfa
ss.	: Sayfalar
TTK	: Türk Tarih Kurumu

ŞEKİL LİSTESİ

Şekil 1: Şimontornya Livasına Ait Nahiyelerin Köy ve Mezraa Sayıları	24
Şekil 2: Şimontorna Livasının Genel Nüfusu.....	36
Şekil 3: Şimontornya Livasına Bağlı Karye ve Nahiyelerden Elde Edilen Vergilerin Genel Toplamı	64
Şekil 4: Şimontornya Livasında Üretimi Yapılan Ürünleri.....	65

TABLO LİSTESİ

Tablo 1: Şimontornya Kazasına Bağlı Köy Ve Mezraalar	17
Tablo 2: Ozara Nahiyesine Bağlı Köyler	18
Tablo 3: Endrik Nahiyesine Bağlı Köyler.....	19
Tablo 4: Anyavar Nahiyesine Bağlı Köy Ve Mezraa İsimleri.....	21
Tablo 5: Şimontornya Livasının Köy Ve Mezraa Sayıları	23
Tablo 6: Nefs-İ Varoş-I Şimontornya'nın Nüfusu.....	27
Tablo 7: Şimontornya Kazasına Bağlı Köylerin Nüfusları.....	28
Tablo 8: Şimontornya Kazasının İskan Yoğunluğuna Göre Nüfus Bilgileri.....	29
Tablo 9: Ozara Nahiyesine Bağlı Köylerin Nüfusları.....	30
Tablo 10: Ozara Nahiyesinin İskan Yoğunluğuna Göre Nüfus Bilgileri.....	31
Tablo 11: Endrik Nahiyesine Bağlı Köylerin Nüfusu.....	32
Tablo 12: Endrik Nahiyesinin İskan Yoğunluğuna Göre Nüfus Dağılımı.....	33
Tablo 13: Aynavar Nahiyesine Bağlı Köylerin Nüfusları	34
Tablo 14: Aynavar Nahiyesinin İskan Yoğunluğuna Göre Nüfus Bilgileri.....	35
Tablo 15: Şimontornya Kazasına Bağlı Köy Ve Mezraalara Ait Hububat Ürünleri Ve Vergi Bedelleri.....	42
Tablo 16: Şimontornya Kazasına Bağlı Köy Ve Mezraalara Ait Hayvansal Ürünler Ve Vergi Bedelleri.....	43
Tablo 17: Şimontornya Kazasına Bağlı Köy Ve Mezraalara Ait Sebze Ve Meyve Vergi Bedelleri	45
Tablo 18: Şimontornya Kazasına Bağlı Köy Ve Mezraalara Ait Diğer Vergiler	46
Tablo 19: Şimontornya Kazasına Bağlı Köy Ve Mezraalara Ait Yekun Toplamı	47
Tablo 20: Ozara Nahiyesine Bağlı Köylere Ait Hububat Üretimi Ve Vergi Bedelleri	48
Tablo 21: Ozara Nahiyesine Bağlı Köy Ve Mezraalara Ait Hayvansal Ürünler Ve Vergi Bedelleri.....	49
Tablo 22: Ozara Nahiyesine Bağlı Köy Ve Mezraalara Ait Sebze Ve Meyveden Alınan Vergi Bedelleri	50
Tablo 23: Ozara Nahiyesine Bağlı Köy Ve Mezraalara Ait Diğer Vergileri.....	51
Tablo 24: Ozara Nahiyesine Bağlı Köy Ve Mezraalara Ait Yekun Toplamları.....	52
Tablo 25: Endrik Nahiyesine Bağlı Köylere Ait Hububat Üretimi Ve Vergi Bedelleri.....	53

Tablo 26: Endrik Nahiyesine Bağlı Köy Ve Mezraalara Ait Hayvansal Ürünler Ve Vergi Bedelleri.....	54
Tablo 27: Endrik Nahiyesine Bağlı Köy Ve Mezraalara Ait Sebze Ve Meyve Üretimi Ve Vergi Bedelleri.....	55
Tablo 28: Endrik Nahiyesine Bağlı Köy Ve Mezraalara Ait Diğer Vergiler Ve Vergi Bedelleri.....	56
Tablo 29: Endrik Nahiyesine Bağlı Köy Ve Mezraalara Ait Yekun Toplamları.....	57
Tablo 30: Aynavar Nahiyesine Bağlı Köylere Ait Hububat Üretimi Ve Vergi Bedelleri	58
Tablo 31: Aynavar Nahiyesine Bağlı Köy Ve Mezraalara Ait Hayvansal Ürünler Ve Vergi Bedelleri	60
Tablo 32: Aynavar Nahiyesine Bağlı Köy Ve Mezraalara Ait Sebze Ve Meyve Üretimi Ve Vergi Bedelleri.....	61
Tablo 33: Aynavar Nahiyesine Bağlı Köy Ve Mezraalara Ait Diğer Vergiler Ve Vergi Bedelleri.....	62
Tablo 34: Aynavar Nahiyesine Bağlı Köy Ve Mezraalara Ait Yekun Toplamları.....	63

Tezin Başlığı: “400 Numaralı Tapu Tahrir Defterine Göre Şimontornya Livası (Transkripsiyon Ve Değerlendirime)	
Tezin Yazarı: Şuliye ALTUN	Danışman: Doç.Dr.Yücel ÖZTÜRK
Kabul Tarihi: 01.03.2007	Sayfa Sayısı: 9 (ön kısım)+78(tez)+54(ekler)
Anabilim Dalı: Tarih	Bilimsel Dalı: Yeniçağ Tarihi
<p>Osmanoğulları Beyliği 13.yy’ın sonlarında kurulmuş küçük bir beylikti. Yaptığı fetihler sonunda kısa zamanda sınırlarını genişletti. Coğrafi konum itibariyle Balkanlara yakın olması Osmanlı Devletini Balkanlara yöneltti. Osmanlı Devleti fethettiği yerlerde iskan politikası izleyerek fethettiği yerlere yerleşti. Kanuni Sultan Süleyman döneminde Balkanlar üzerine fetihler devam etti. Fethedilen yerlerde Türk yönetim sistemi uygulanmaya çalışılmıştır.</p> <p>Balkan topraklarında bulunan Macaristan toprakları, Avrupa içlerine kadar uzanmak isteyen Osmanlı Devleti ile karşılaşmıştır. Kanuni döneminde Macaristan topraklarının önemli bir kısmı ele geçirildi. Kanuni Macaristan’da Türk yönetim sistemini uygularken, uygulanan sistemi tapu tahrir defterlerine kaydettirmiştir. Bu defterler sayesinde halkın nüfusunu, ekonomik yapısını, idari sistemi hakkında bilgi edinme imkanı bulmaktayız. Araştırmamız Macaristan toprakları üzerinde bulunan Şimontornya Livasına ait 400 numaralı tapu tahrir defteridir.</p> <p>400 numaralı tapu tahrir defterine göre Şimontornya Livasınının 1 kaza 3 nahiyesi bulunmaktadır. Bu kaza ve nahiyeler Şimontornya, Endrik, Aynavar ve Ozara’dır. Bu kaza ve nahiyelere ait köy ve mezralar bulunmaktadır.</p> <p>Kaza ve nahiyelerde halk genelde fakir olmakla birlikte tarım ve hayvancılıkla uğraşmaktadır. Tarımsal ürünler içerisinde en fazla buğday üretilmektedir.</p>	
Anahtar Kelimeler: Tahrir, Şimontornya, Macaristan, Osmanlı Devleti	

Title of Thesis: “Simontornya Prevince According to the Tapu Tahrir Dafter, numbered 400 (Transcription and Analyze)”	
Author of Thesis: Şuliye ALTUN	Counselor: Assoc.Doç.Dr.Yücel ÖZTÜRK
Accept Date: 01.03.2007	PageNumber: 9(frontpart)+78(thesis)+54(appendix)
Main Science Branch: History	Science Branch: New Age History
<p>The Ottoman Princability was a small princability which was established at the end of the 13th centruies. It extended its boards in a short time in the aftermath of conquering. Due to its geographical location, being near the Balkans directed Ottoman towards the Balkans. Ottoman Empire by following the settling politic enforced its settlement in these places. In Kanuni Sultan Suleyman term by enhancing the campaigns over the Balkans, a huge part of the Balkans was taken. The Turk Managament System was tried to apply in taken(these) places.</p> <p>Hungary was located in the Balkans. Wishing to progress till inside of Europe, The Ottoman Goverment came face to face with Hungary continuously. In Kanuni Sultan Suleyman term, a large part of Hungary was come by. The Ottoman Goverment also applied its own system in this region. It took the system that it applied down into the converting tahrir daftar. Thanks to the these daftar, it had the possibility to learn the population of the public, the type of its economy and its managament system. Our research is about the 400 numbered title-deed analysis notebook, belonging to Simantanya Liva on Hungarian lands.</p> <p>According to the 400 numbered title-deed analysis notebook, Simantanya Liva has 1 region and 3 townships. These townships and region are the entring, Şimontornya, Aynavar, Ozara and Endrik townships. There are villages and arable fields attached to these townships.</p> <p>In the region and in the townships the public is poor, together with that They struggle with agricultural products and animal-husbandry. Among the agricultural products, the wheat is the most produced.</p>	
Key Words: Tahrir, Şimontornya,Hungary, Ottoman Empire	

GİRİŞ

Amaç

400 numaralı Taru Tahrir defterinden elde edilen bilgiler ışığında Şimontornya Livası ve ona bağlı kaza ve nahiyelerin sosyal, ekonomik, idari ve nüfus yapısı hakkında bilgi verilip değerlendirilmeye çalışılmıştır. Elde edilen bilgiler değerlendirilip, rakamsal veriler tablo kullanarak yorumlanmıştır. Çalışmamızın amacı Osmanlı devletinin fertettiği topraklarda uyguladığı sosyal, ekonomik, idari politikasını daha iyi anlayıp değerlendirmektir.

Önemi

Osmanlı Devleti'nin ekonomik yapısının temeli tarımsal ve hayvansal üretime dayanmaktadır. Halkın ürettiği mallardan çeşitli oranlarda vergi alınmakta idi. Vergi devletin ekonomik yapısını güçlendiren önemli bir unsurdu. Vergilerin toplanması ve kimden ne kadar vergi alınacağına belirlenmesi önemli idi. Vergi toplayabilmek içinde hangi bölgede ne kadar tarım alanı ve tarım alanını işleyecek iş gücü var olduğunun bilinmesi gerekir. Aynı zamanda üretilen ürünlerin verimine göre vergi toplanacağı için her bölgenin ne kadar ürün verdiğini bilmek yerinde olacaktır. Osmanlı Devleti tapu tahrir defterlerine halkın ürettiği mallarla ilgili bilgileri kaydetmiştir. Bu defterlerin yazılma amacı düzenli bir şekilde vergi toplamaktır. Bizlerde bu bilgileri yorumlayarak halkın nüfusunu, ekonomik durumunu, idari taksimatını, yetiştirilen tarım ürünlerini, hangi tür hayvan yetiştirdiklerini öğrenmemiz mümkündür. Bizde bu araştırmamızda bir dönem Osmanlı idaresinde kalmış, Balkan toprakları üzerinde bulunduğu için Avrupa'nın kapısı olarak değerlendirilen Macaristan'ın bir Livası olan Şimontornya'yı iyi tanıyıp anlamamız açısından önemlidir.

Şimontornya Kalesi ve Ozara Nahiyesi 1545'de Kanuni Sultan Süleyman döneminde fethedilmiştir. Osmanlı Devleti bütün fetihlerinden sonra yaptığı gibi tapu tahrir geleneğini burada da sürdürmüştür. 400 numaralı Tapu Tahrir Defteri'nin 1546'da kaydedildiği düşünülmektedir. Macaristan'ın Şimontornya Livasına ait olduğu düşünülen

ilk tapu tahrir defteri olması sebebi ilede önemlidir. Fakat diğer tapu tahrir defterlerine göre tam ve ayrıntılı değildir.

Yöntemi

Şimontornya Livasına ait bir kaza ve üç nahiyesi bulunmaktadır. Bu nahiyeler Ozara, Endrik, Aynavar'dır. Şimontornya livası ile aynı ismi taşıyan Şimontornya kazası bulunmaktadır. Kaza ve nahiyeler ile ilgili her bölüm yorumlanmaya çalışılmıştır.

Defterimizden yaptığımız çıkarımlara göre araştırmamızı dört bölümde inceledik. Birinci bölümde Macaristan tarihi, ikinci bölümde idari taksimat, üçüncü bölümde nüfus, dördüncü bölümde ekonomik yapıdan söz edilmektedir.

Birinci bölümde Macarların tarih sahnesine çıkışı, Türklerin balkanlarda ilerleyişi ve Macaristan'ın ele geçirilmesi ve Macaristan'ın siyasi tarihi hakkında ayrıntılı açıklama yapılmış, Osmanlı devletinin fethinden önceki ve sonraki durumu ile ilgili bilgi verilmiştir.

Birinci bölümde 7. ve 8. yy'da Macarlar Türklerle yakın ilişkilerde bulunmaları sebebi ile Türk kültürünün etkisinde kalmış, özellikle Macarların Hıristiyanlığı kabul etmelerinden sonra Türklerle Macarlar arasında çeşitli farklılıklar olduğundan, Osmanlı'nın karşısına çıkmış bir güç olduğundan bahsedilmiştir.

Macaristan fethedilmeden önce Osmanlı devleti ile çeşitli mücadelelere girmiştir. Özellikle Macar ve Balkanlarda bulunan devletlerin Türkleri atmayı düşünmesi Osmanlı devletinin Balkanlardan çıkmak istememesi ve Avrupa'ya kadar uzanmak istemesi Macarlarla Türkleri karşı karşıya gelmesinden ve haçlı seferlerinin vazgeçilmezlerinden olan Macarlar balkanlarda Osmanlı devletini meşgul eden bir devlet olmuştur.

Yapılan savaşlar sonunda anlaşmalar imzalanmıştır ve balkan toprakları Osmanlı tarafından fethedilmiştir.

İkinci bölüm kısımlara ayrılmıştır. Her kaza ve nahiyenin idari teşkilat yapısı defterden elde edilen bilgiler ışığında değerlendirilip aynı zamanda tablolar şeklinde açıklanmıştır.

İkinci bölümün ilk kısmında Şimontornya livası ve ona bağlı bulunan kaza ve nahiyelerin idari yapısı ile ilgili bilgi verilmiştir. Şimontornya Kazasında bir şehir merkezi olmak üzere 15 köy ve 2 mezra bulunmaktadır. Ozara Nahiyesi bir kale bulunmaktadır. 18 köyü olan Ozara Nahiyesinin hiç mezrası bulunmamaktadır. Endrik Nahiyesinin 18 köyü bulunmaktadır. Aynavar Nahiyesinin 15 köyü, 2 mezrası bulunmaktadır. Köylerin isimleri sıralanarak tablo şeklinde gösterilmiştir. Tablodaki bilgiler daha sonra değerlendirilmiştir.

Üçüncü bölümde ise defterimizden elde edilen bilgiler ışığında kaza ve nahiyelerin nüfusu ile ilgili açıklama yapılmıştır. Her kaza ve nahiyenin nüfus değerlendirmesi için ayrı bir kısım oluşturulmuştur. Nüfus bilgilerinin değerlendirilmesi yapılırken caba, mücerred ve çiftthane sayıları kullanılarak nahiyeye, kaza ve köylerin nüfus sayıları hesaplanmıştır. Caba fakir, mücerret bekar anlamına gelmektedir. Livanın bütün köy ve mezralarında caba ve mücerret sayısı çok fazladır. Nüfus hesaplaması yapılırken caba ve çifthaneler 5 ile çarpılarak hesaplanmıştır. Beş sayısı bir ailede bulunan ortalama kişi sayısı olarak belirlenmiştir.

Dördüncü bölümde ise Şimontornya Livasının ekonomik yapısı ile ilgili bilgi verilmiştir. Bütün ürünlerden devlet belli oranlarda vergi alıp bunları tahrir defterlerine kaydettirmiştir. Bizde defterimizden elde edilen bilgilerle ekonomik yapıyı her kaza ve nahiyeye için ayrı ayrı ele aldık.

Hububattan, hayvansal üretimden, sebze ve meyve, diğer vergiler ve yekun toplamı olarak her nahiyeye ve kazadan alınan vergiler ayrı ayrı değerlendirilmiştir. Defterimizden elde edilen bilgiler tablo şeklinde verilmiştir. Alınan vergiler keyl ve akçe şeklinde verilmiş, ölçü birimleri ve alınan vergiler toplanmıştır. Daha sonra değerlendirme yapılmıştır.

Çalışmamızın sonuç bölümünde ise genel değerlendirme yapılmaya çalışılmıştır. Şimontornya Livasının idari yapısı, iktisadi yapısı, nüfusu değerlendirilmiştir.

BÖLÜM 1:OSMANLI DEVLETİNİN MACARİSTANI FETHİ

1.1 Macarların Tarih Sahnesine Çıkışı Ve Türk Kültürünün Macarlar Üzerindeki Etkisi

Macarlar Fiu-Ugor menşeli olup, galiba VII.-VIII, yüzyılda Urallardan kalkarak İdil boyundan aşağı inmişler ve önceleri Kuban boyunda ilerlemişlerdir. (Kurat,1992:41) Orada On-Ogurların idaresinde kaldıkları için On-Ogur (=Ongur, Ungri, Ongri, Ungor, Ungaros, Hungarus, Hongrois, Venger vb.) adı ile de tanınmış olan Macarların eski tarihine ait bazı bilgiler Macarların, Karadeniz kuzeyinde Bulgarlarla ve herhalde Bulgarların aracılığı ile Hunlarla yakın ilişkilerinin ve Alanlarla komşuluklarının göstergesidir. Sabarların Kafkasya'yı işgalleri sırasında "Sabar(d)" diye, daha sonra (Gök-Türk hâkimiyeti Kırım'a kadar uzanınca ve sonra Hazar hâkimiyeti dolayısıyla) Türk diye anılan Macarlar 400 yıl kadar Türklerle bir arada yaşamışlardır. Bunun neticesi olarak, Bozkır kültürünün derin tesiri altında Türk kültür unsurlarını benimsemişler, ona göre teşkilâtlanmışlar, hayvan beslemeyi, çiftçiliği, bağcılığı, kanun kavramını ve yazıyı öğrenmişlerdir. Halen Macar dilinde yaşamağa devam eden Türkçe sözler (batı, yâni -r'li- Bulgar Türkçesi'nden) bunu açıkça gösterir: Ökör=öküz, tino=dana, bika=buğa, borju=buzagı tyuk=tavuk, kos=koç, kecske=keçi, tarlo=tarla, teknö=tcknc, karo=kazık eke=saban, arok= arık, buza=buğday, arpa=arpa, borso=burçak, alma=elma., szölö = (sidleg'den) üzüm, sereg=çeri(g) (ordu), beke=barış, erö=erk (kuvvet), törveny=töre (kanun), tanu= tanık (şâhid), belyeg=(pul) belge, crdem=erdem (fazilet), egy=kutsal, bün=günah, bölcs=bilge, kek=gök (mavi), sarga=sarı, zsam=sayı, betü=biti(g) (harf),i+ni= yazmak vb. Macarlar Don nehri dolaylarında (Dentü-Mogyeria) iken, Hazar hakanlığınca tayin edilmiş ve Peçenek baskısı nedeni ile yerlerinden ayrılarak Dnyeper-Dnyester-Prut bölgesi (=Etel-közü Etelköz=nehirler arası)'ne geçmişlerdir. Burada Kün-dü ile "Üge" taraflarından idare edildikleri zaman, her birinin başında Hazar hakanlığının tayin ettiği birer "ur" bulunan 7 kabileden kurulu birlik teşkil ettikleri anlaşılan Macarların Türklerle büsbütün karıştıklarını kabile adları göstermektedir: Tarjan (tarkan), Yenö (Türkçe unvan "mak"dan), Gyarmat (yorulmaz), Ker (büyük, iri), Keszi (kesik, parça). Diğer iki kabile Fin-Ugor Nyek ve Magyar idi. 880'lerde batıya doğru yönelen Peçeneklere kendi ülkesinden yol vermek zorunda kaldığı anlaşılan Hazar hakanı tarafından, herhalde

Peçenek tehlikesine karşı Macar birliğini sağlam tutmak maksadıyla, Üge soyundan Almış-oğlu Arpad (Türkçe, Arpacık)'a tam salahiyet verildi ve o, Gyula (=Yula. Çula, Türkçe unvan) olarak Macar kabileler birliğinin başbuğu ilan edildi. Hazar topluluğundan ayrılan üç urugdan kurulu Kabar'ların da katılması ile Macar kabile sayısı 8'e yükseldi, dolayısıyla Macarlar arasında Türk unsur daha da arttı ve bu sebepten Fin-Ugorca yanında Türkçe de yaygın dil haline geldi ki, bu iki dilli durum bir asır kadar sürmüş gibidir. 889'a doğru Macarlara yönelen 2. büyük Peçenek taarruzu yüzünden Etelküzü'yü terk etmek zorunda kalan Macarlar, vaktiyle Avarlarla birlikte bir kısım soydaşlarının gittiği ve kendi hayat şartlarına uygun bulup beğendikleri Tuna-Tisa bölgesini, Arpad'ın sevk ve idaresinde, işgal ederek bugünkü vatanlarını (Macaristan, Hungaria) kurdular (896). (Kafesoğlu, 2000: 175–176)

Macarların Tisa ve Tuna boyuna gelmeleri ile Avrupa'nın tam göbeğinde, Avrupa kavimlerinden tamamıyla farklı, yarı Asyalı bir kavim yer almış bulunuyordu. Bu kavim, çok geçmeden oradaki şartlara uyarak tamamıyla yerleşik hayata geçmek zorunda kaldılar. Macarlar Karadeniz'in kuzeyindeki hususiyetlerini muhafaza edecekler ve bilhassa etraflarındaki Slav unsurlarını hakimiyetleri altına almak suretiyle de Orta Avrupa tarihinde mühim bir rol oynayacaklardır. Macarların Tisa ve Tuna sahasını işgal etmeleri ile Polonya ve Bohemya'daki Slavlar ile Balkanlardaki Slav zümreleri arasındaki bağlantı da kalmamıştır. Bu suretle Peçeneklerin Macarları eski yurtlarından çıkarıp, yeni yurtlarına gitmeğe zorlamaları ile Batı ve Doğu Slavları ile Güney Slavları arasındaki bağlantı ortadan kaldırılmış oldu. (Kurat, 1992:41)

Türk soyundan gelen ve 1301 yılına kadar devam eden Arpad sülalesi mensupları, 1000 senesinde Hıristiyanlığı (Roma Katolik) kabul edinceye kadar çoğunlukla Türkçe adlar taşımışlardır: Tarkaç, Yutaş, Taş, Tarma ve Geza; iki prenses: Saroltu, Karoldu (Ak-gelincik, Kara-gelincik) ve Hıristiyanlığı devlet dini yapan ve Stephanos (İstvan) adını alan kraldır. O tarihlerde Bizans kaynaklarında Macarlara daima "Türk" denildiği gibi, Macaristan'a da "Türkiye (Tourkhia) adı verilmiştir. Ayrıca Macarlardan bir zümre olup bugün Erdel (Transilvanya)'de oturan Türk asıllı Szekely (Sekel)'ler 16. yüzyıl ortalarına kadar, eski Orhun alfabesinin az değişiklikle devamı olan ve Macar "Oyma yazısı" (Rovâsîrâs) denilen yazıyı kullanmışlardır (Kafesoğlu, , 2000:177)

Yukarıda verilen bilgilerden de dayanarak Macarların Türklerle yakın ilişkiler içinde olduğu ve Türk kültüründen etkilendikleri açıktır. Çeşitli kavimlerin baskısı ile ana yurtlarından ayrılmak zorunda kalmaları sonucu Doğu Avrupa'ya yerleşmişlerdir. Türkler ile Macarları birbirinden ayıran en önemli özellik dini farklılıktır. Türk kültüründen etkilenmiş olmalarına rağmen Doğu Avrupa'ya geldikten sonraki etkileşim batı eksenli olmuştur.

Osmanlı Devletinin kurulması ile Macar ve Türkler ilişkileri başladı. Osmanlı Devleti fetih hareketlerine başlayıp yönünü batıya çevirince Macarlarla karşı karşıya geldiler. Türk kültüründen etkilenmiş olan Macarlar din değiştirmenin etkisi ile Osmanlı Devletinin fetih hareketleri sırasında onların karşısında yer almışlardır.

1.2. Osmanlı Devletinin Balkanlara Geçişi, Macarlarla Karşılaşmaları ve Macaristanı Ele Geçirmeleri

Savaşçı yönleri ile bilinen Macarlar aynı özelliğe sahip olan Türklerle, özellikle Türklerin Balkanları ele geçirme isteği ile karşı karşıya gelmişlerdir. Osmanlı devleti Bizans'ın içinde bulunduğu iç savaştan yararlanarak Marmara sahillerini ele geçirmiş, yapılan akrabalık ilişkileri ile Rumeliye geçiş dahada hızlanmıştır. Çimpe kalesi ve Edirne'nin fethi ile Balkanlarda ilerleme başlamıştır.

Osmanlı Devleti fehtettiği Balkan topraklarında ılımlı bir politika izlemiştir. Fehtettiği Balkan topraklarında iskan siyaseti uygulamıştır. Balkanlardaki halkın Macar-Bizans siyasi çekişmeleri ve Katolik-Ortodoks zıtlaşmaları yüzünden büyük bir belirsizlik içinde yaşayan kitleler, yerleşik bir devlet güvencesi vaad eden Osmanlı idaresine bağlandı. Buna rağmen Papa ve İtalyan devletlerinin Balkanlar'daki yerli unsurlarla olan ittifakları zaman zaman fetihleri aksattı. Fakat Osmanlı devletinin Balkanlardan çıkmaya niyeti yoktu.

Osmanlı Devleti kurulup Rumeli'ye geçildiği sırada Macaristan, Arpad sülalesinden Anju hanedanının eline geçmiş bulunuyordu. 1308'den 1385 senesine kadar Macaristan'ı idare etmiş olan bu hanedan memlekette kültür ve ticaret sahasında mühim ıslahat yapmış ve kilisenin yardımıyla da büyük imtiyaza sahip nüfusu kırmıştı.

Şarl Robert ve diğer adiyle Robert Karoli (1302–1342)'den sonra kendisine irsen Lehistan krallığı intikal etmiş olan Büyük Layoş (Ludvig=Lui, 1342–1382) kral olmuş

idi. Layoş'un erkek çocuđu olmayıp iki kızı vardı; ölümünden sonra küçük kızı Lehistan kraliçesi olup Litvanyalı Jakellon ile evlenmişti. Büyük kızı Marya Macaristan kraliçesi olarak Lüksemburg kralı dördüncü Şarl'ın ikinci ođlu Sigismund ile evlenmiş ve bu sayede Sigismund Macaristan krallığı tacını giymişti.

Sigismund'un Macaristan krallığı (1386–1437) Osmanlı Devletinin bütün kudretiyle Balkanlarda yayılmađa başladığı bir devre rastlamıştı. Balkanlardan Macaristan'a yapılacak bir taarruz için Tuna boyundaki bütün ileri gelen hatlar Osmanlıların eline geçmiştir. (Uzunçarşılı, 1982:237)

1371 Çirmen Zaferi, Makedonya'daki Sırp beylerinin, Bizans imparatorunun ve Bulgar kralının Osmanlılara bađlılığını sağladı. 1388'de Bosna'ya yaptıkları bir akın sırasında Ploçnik'te Osmanlı akıncılarının imhasından hemen sonra cesaretlenen Balkan devletleri, Osmanlıları Rumeli'den atmak gayesiyle birleşip büyük bir kuvvet oluşturdular. Bu ittifakın teşekkülü, Balkanlardaki devletlerin askeri güçsüzlüğü dolayısıyla Osmanlıların yayılmasının mümkün olduđu şeklindeki iddiaların yersizliğini ortaya koymasından önemlidir. Bulgar direnişini kırıp onların ittifaka katılmasını engelleyebilen I. Muradın bu müttefik güce karşı yaptığı Kosova Savaşı (1389), özellikle sonuçları bakımından çok büyük önem taşır. Kosova Meydan Savaşı, Türklerin Rumeli'de kalmak amacıyla, Sırp Sındığı ve Çirmen Savaşlarından sonra kazandıkları üçüncü büyük savaştır.

Osmanlıların Ege denizinde ve Mora sahillerinde görünmeleri Venediklileri, telaşa düşürmüştü. Bundan dolayı Venedik senatosu 1393'de Yıldırım Bayezid'e karşı Macaristan kralı Sigismund ile anlaşmađa karar vererek bir ittifak teklif etmişti, Osmanlıların karadan da yayılmaları dolayısıyla aynı tehlikeyi gören Sigismund 1394'de Venediklilerin tekliflerine muvafık cevap yolladı. Yıldırım Bayezid aynı sene Adriyatik sahillerine yakın Boyana nehri taraflarında faaliyette bulunarak Venediklilere zarar verdiđi halde senato Macar kralı ile sıkı bir anlaşmadan çekinmiş ve Sigismund'un 1396'da Osmanlılar aleyhine harekete geçeceđi hakkındaki müracaatı üzerine dört kadirga ile iştirak edeceklerini bildirmişti.

Sigismund, Osmanlıların Macaristan'ı tehdide başladıklarını görünce Bulgarların hamisi tavrını takınmış fakat 1396 senesinde Niğbolu meydan muharebesinde kuvvetli bir sille

Yiyerek mağlup olmuş ve canını güçlükle kurtarıp Karadeniz'den İstanbul ve Adriyatik denizi yoluyla memleketine dönebilmiştir.

Kısa vadede bu savaş Osmanlılara büyük bir askeri ve siyasi kazanç sağlamıştır. Artık onlara Tuna nehrinin güneyinde kalan bölgelerde Macarlardan başka karşı koyacak bir güç kalmamıştı. Kuzey Sırbistan yolu Osmanlılara açılmış, Sırp Despotluğu vassal hale gelmiş, Makedonya, Sırbistan, Arnavutluk ve Bosna'ya doğru ilerleme imkânı doğmuştu. Öte yandan uzun vadede Bosna'ya uzanacak olan fetihler, söz konusu bölgenin etnik, sosyal, siyasî, ekonomik ve kültürel yapısında önemli değişikliklere başlangıç noktası teşkil etmiştir.

Sigismund memleketine dönmesinden altı ay kadar bir zaman geçtiği için bu müddet zarfında kendisinin yerine IV. Ladislas kral olmuş ise de Sigismund bununla mücadele edip rakibini malup ederek krallığı tekrar eline geçirmiştir. Sigismund 1410'da Alman İmparatorluğu'na intihap edilmiş ve bu suretle Macaristan, İmparatorluk nüfuzu altına girmiştir.

1418'de Osmanlılarla Macarlar, Eflâk işlerine müdahale etmişler her biri ayrı ayrı iki voyvodayı himaye ederek bu suretle çarpışmışlarsa da nihayet 1424'de iki taraf da muhasamata son vererek aralarında iki senelik mütareke imzalamışlardı. Fakat mütarekenin bitmesinden bir müddet sonra iki devlet arasında Kolumbaç (Güvercinlik) kalesi meselesinden dolayı yine düşmanca hareket başlamış ve bizzat Osmanlı kuvvetlerine karşı yürüyen Alman İmparatoru ve Macar Kralı Sigismund Türk kumandanı beylerbeyi Sinan Paşa'ya mağlup olmuş ve bir kölesinin fedakârlığıyla zorla canını kurtarıp kaçabilmiştir.

Bu Osmanlı galibiyeti, Macarların Sırbistan üzerinde devam ettirmek istedikleri Macar nüfuzunu bertaraf etmiş ve onların, Osmanlıların eline geçmiş olan Faselosy'yi geri almak için yaptıkları yardım da akamete uğramıştır. Buna mukabele olmak üzere Evrenuz Zade Ali Bey kumandasındaki akıncılarla Macaristan'a büyük bir akın yapılarak yetmiş bin esir alınmıştır.

Sigismund'dan sonra Alman imparatoru ve Macaristan kralı olan V. Albert zamanında Bohemya krallığı için meydana çıkan ihtilafta Osmanlı hükümeti de işe karışmış ve Polonya kralı Ladislas'a, Osmanlı hükümdarı II. Murad tarafından bir sefir yollamıştı.

Macarlarla münasebetlerini kesmek şartıyla Kazimir'in Bohemya kralı olmasına yardım edileceği bildirilmiştir; fakat bu sırada yani 1439'da Albert vefat ettiğinden Kazimir rakipsiz kalmış ve 1440 senesinde Macaristan krallığına Polonya kralı III. Ladislas getirilmiştir.

Polonya ve Macaristan kralı Ladislas zamanında da, Osmanlı - Macar münasibati yine düşmanca devam etti. Bu sırada Belgrad muhasara altında olup Transilvanya'da Türk akıncılarının baskısı altında idi (1442). Transilvanya akınlarını yapan Mezid Bey, Hermanşad önünde Macar beylerinden Jan Hunyad'a mağlup olarak iki oğluyla beraber maktul düştü; Ertesi sene Kulaşahin Paşa kumandasıyla sevk edilen diğer bir akıncı kuvveti de aynı hezimete uğradı. Osmanlılar aleyhine tertip edilen ve Macaristan kral Ladislas'ın idaresi ve Jan Hunyad'ın kumandasında bulunan haçlı ordusu Morava, Izladi muharebelerini kazanarak Osmanlı Devletini barışa mecbur etti ise de Papa'nın müdahalesiyle yapılan muahede pek az sonra bozuldu.

Bu muharebede Kral Ladislas maktul oldu ve müttefikler ordusu bozuldu; bunun üzerine Macaristan krallına eski Macar kralı ve Alman İmparatoru Albert'in henüz çocuk olan oğlu Ladislas getirildi ve Jan Hunyad'da küçük krala naib oldu.

Anadolu'da ortaya çıkan Timur tehlikesi ve Osmanlı Türklerinin Ankara Savaşında aldıkları mağlubiyetten sonra bir durgunluk süreci geçiren Türk-Macar ilişkileri 1444 tarihinde gerçekleşen Varna Savaşı ile tekrar hareketlilik kazanmaya başlamıştır. Aslında Varna Savaşıyla birlikte Türklerin Belgrad'ı alarak Macar hakimiyetine son verecekleri Mohaç Meydan Muharebesi süreci başlamıştır. Tuna'nın kuzeyi Hıristiyanlara, güneyi ise Müslümanlara ait idi. Bu bölgenin fethi Osmanlı Devleti için gerekli idi (Maksudoğlu, 2003:242). Anadolu'da siyasi iktidarını rahatlatan Osmanlı artık yarım kaldığına inandığı, Avrupa'yı fethederek İslam coğrafyasını genişletmek düşüncesini yerine getirmek istemektedir.

Varna yenilgisi Macarlar açısından çok felaketli olmuştur. Zira Varna'dan hemen önce vuku bulan 1443 Kış Seferlerinde Avrupa İttifak Ordularının kısa süreli de olsa Türk kuvvetlerini durdurmaları, Avrupa'yı Türklere karşı heveslendirmiştir. Varna savaşı tarihin en büyük imha savaşlarından biridir. Bu savaştan sonra ismini kurtarmak isteyen Hunyadi Yanoş tekrar ordularını toplayarak, kendisine katılmak istemeyen Sırbistan'ı işgal edip Tuna'yı geçecek ve II. Kosova Meydan Muhaberesinde Osmanlı ordusu ile

tekrar karşılaştacaktır (1448). Varna savaşının kazanılması kısa bir süre sonra fethi gerçekleşen İstanbul içinde etkili olmuştur. II. Kosova savaşında da zaferin Türklerin eline geçmesi balkanlardaki devletleri daha bir umutsuz hale getirmiştir. İkinci Kosova savaşının kazanılması ile Osmanlıları balkanlardaki yeri daha da sağlamlaştı. Bu durum Avrupalı devletleri umutsuzluğa düşürdü.

Kanuni Sultan Süleyman 1521'de Macaristan üzerine sefere çıktı. Önce barış maksatlı bir elçi göndermiştir. Macaristan üzerine sefer düzenleyen Kanuni Sultan Süleyman Belgrat'ı aldı. Belgrat'ın alınması Orta Avrupa'nın kapılarını Osmanlı devletine açmıştır.

1526'da Macarlarla Mohaç Savaşı yapıldı. Bu savaşta Macar Kralının Alman Kralı Şariken'e ve Avusturya Kralı Ferdinand'a güvenerek Osmanlı devletine düşmanca davranmasında etkili olmuştur. Aynı zamanda Alman kralı Şariken'e esir düşen Fransız kralı I. Fransuva'nın annesinin Kanuniden yardım istemesi ve kanununin Macaristan üzerine tam hakimiyet kurmak istemesi Mohaç savaşının yapılmasına sebep olmuştur.

Macar ve Türk ordusunun kuvvetlerinin mevcudu çeşitli kaynaklarda farklı verilmekle birlikte asker sayısı bakımında birbirlerine yakın idiler. Savaş iki saat kadar kısa bir sürede Macarları yenmiştir.

Kanuni Fransa kralını Şariken'in elinden kurtardı. Kanuni Macaristanı doğrudan Osmanlı topraklarına katmamış kendi seçtiği Yanoşu tahta oturtmuştu. Fakat Avusturya Kralı Ferdinand'ın Macaristan'ın işlerine karışması Kanuniyi yeni bir sefer yapmaya zorladı. Kanuni II. Viyana kuşatmasını yaptı. Fakat kanuni Viyana'yı ele geçiremedi. Ferdinand'ın Macaristana girmesi üzerine 1532'de Alman seferleri düzenlendi. Kanuni'nin karşısına kimse çıkmayınca geri dönmek zorunda kaldı.

1.3. Şimontornya'nın Fethi

Budin'in 1541'de fethinden iki yıl sonra Kanuni Sultan Süleyman Macaristan ve Avusturya'ya karşı yeni bir sefer başlattı. Tuna boyunca ilerleyen ve son araştırmaların sonucuna göre Viyanayı kuşatmaya giden padişah orduları yolları üzerindeki Valpo (Valpova), Pecs (Peçuy) Siklos'un (Şikloş) ardından da kuzeye doğru sokularak Esztergom'u (Estergon) almışlar, ancak gerek müttefik Fransız birliklerinden, gerekse Akdeniz'deki donanmalarının manevralarından haber alamadıkları için burada ansızın

duruvermişlerdi. Bunun üzerine padişah esas planından vazgeçerek ordularıyla geri dönmüş, Tata'yı, ardından da İstolni Belgrad ele geçirmiş ve Tuna boyunca geniş bir bölgeyi fethederek Habsburglara karşı bir ileri harekât ve ikmal sahası oluşturmuştu. Macaristan'da ki üslerin elde tutulmasını sağlamak için sonraki yıllarda daha başka kalelerin de fethedilmesi gerekmektedir. Bu görev ise Buda beylerbeyine düşmüştü. Visegrad (Vişegrad), Nograd (Novigrad) ve Hatvan'ın ele geçirilmesinin ardından, sıra Şimontornya'ya ve yakınındaki küçük kalelerin alınmasına gelmişti.

Şimontornya, Buda arasında Dombovar (Donbo), Tolna ve Seksar'ın yanı sıra, mevcut az sayıdaki Macar şehirlerinden biriydi. Son sahibi Gergely Pesthyeny'nin mülkü olan kalede az sayıda asker bulunmaktaydı; bundan ötürü büyük bir savunma gücüne sahip değildi. Macar ve Türk vakanüvislerinin eserlerinde daha sonraları nahiye merkezi olarak anılacak Şimontornya, Ozora, Tamasi (Tornaşın) ve Endred (Endrik) fetihleri hakkında kısa ve özlü bir şekilde bahsedildiğini görmekteyiz. Anyavar kalesinin 1543'de kaybindan söz eden tarihler, zaman açısından bu olaya daha yakın bir döneme ait olduklarından daha ayrıntılı ve güvenilirlerdir. Bu bilgiler yan yana konulduklarında söz konusu kalelerin Osmanlıların eline geçiş tarihinin 1544 olarak saptanabilmesi açısından oldukça ikna edici görünmekteydi. Simontornya ve Ozora'nın 1544 yılında Osmanlı devletinin eline geçti.

Yeni fethedilen kalelere süratle Osmanlı askerleri yerleştirilmişti, 1545- 46'dan kalan mevâcip defterlerinin yansıttığına göre, bazı bölükler gönderilmişti, 3 Aralık 1545 tarihiyle başlayan bir icmal mevâcip cetvelinde ise Şimontornya, Ozora ve Tamasi "yeni alınmış" kaleler olarak anılmaktadır. Çeşitli ganimetler arasında, Şimontornya ve Tamasi'de el konulan gıda maddeleri, atlar ve ineklerin parasal değerlerinin kayda geçirildiği liste de yine 1545'te kaleme alınmıştır. Ganimetlerin toplam değeri 3625 akçe tutuyordu, ancak bunun Osmanlıların eline geçen taşınabilir malların çok az bir bölümünü oluşturduğu açıktır. 1546'da bölgenin ahalisi ve beklenen vergi gelirleri hakkında ayrıntılı bir mufassal defter bile hazırlanmıştı. Başlangıçta Simontornya, Ozora, Endrik ile Anyavar nahiyelerinden oluşan ve daha sonraları Tamasi nahiyesinin de katılması ile tamamlanan Buda vilayetine bağlı bir Simontornya sancağının kuruluşundan bu dönem itibarıyla söz edilebilir.(David, 1999:1-4)

BÖLÜM 2: İDARİ TAKSİMAT

2.1. Osmanlı Devletinin İdari Yapısına Bir Bakış

400 numaralı tapu tahrir defterine göre Şimontornya livasının bir kazası üç nahiyesi bulunmaktadır. Bunlar Şimontornya Kazası, Ozora Nahiyesi, Endrik Nahiyesi, Anyavar Nahiyesi'dir. Bu kaza ve nahiyelerin idari taksimatı hakkında bilgi vermeden önce Osmanlı devletinin idari taksimatı hakkında kısaca bilgi vermek yerinde olacaktır.

Osmanlı Devletinde idari taksimat eyalet ile başlar. Bu sistem içerisinden aşağıdan yukarıya doğru sıralama yapılırsa, köy, kaza, sancak ve eyalet şeklinde idari, bir taksimata tabi tutulmuştu. Reâya denilen köyler halkı dirlik, vakıf, mülk reâyası olarak başlıca üç sınıfa ayrılmıştı.(Uzunçarşılı, 1994:503)

Beylerbeylik ilk dönemde bir tane idi ve bütün ordu işlerinden sorumlu olup hükümdardan sonra onun sözü geçerdi.

Rumeli'de fetihlerin genişlemesi üzerine, Anadolu ve Rumeli'nin bir beylerbeyi ile yürütülmesi sakıncalı görüldüğünden beylerbeylik Rumeli ve Anadolu olmak üzere ikiye ayrıldı. Osmanlı Devleti genişledikçe ve zamanın şartlarına göre bu eyaletlerin

sayıları artırıldı.

Tapu Tahrir defterlerinde geçen bazı idari taksimat ile ilgili terimler şunlardır: Varoş, liva, sancak, kaza, nahije, karye ve mezra. Bu terimleri kısaca açıklamamız yerinde olacaktır.

Varoş kelimesi Türkler tarafından Macaristan'dan alınıp yerleşim merkezi yani şehir anlamında kullanılmıştır.(David, 1995)

Liva mülki idarede kaza ile vilayet arasında kalan idari birimdir. Sancaklar idari ve askeri hüviyete bağlı birimlerdir. Kuruluş devrinden itibaren Osmanlı padişahları bir bölgeye başlıca iki yönetici yollamışlardır. Bunlardan biri, yürütme kuvvetini temsil eden Bey (Beylerbeyi veya Sancakbeyi) ve diğeri de yargı kuvvetini temsil eden Kadı'dır. Bey, kadının hükmü olmadan hiç kimseyi cezalandıramadığı gibi, kadıda kuvvetine

dayanmadan hükmünü uygulayamazdı. Kadı, hükümlerinde bağımsızdı ve doğrudan doğruya padişah'tan emir alır, ona arzda bulunurdu. Osmanlılar taşra yönetiminde bu kuvvetler ayrımı ile adil bir yönetimin temelini atmışlardır. (İnalcık, 1973:104)

Bu anlayışa uygun olarak Osmanlı ülkesi, bir yandan beylerbeylik (vilayet yada eyalet) ve sancak (liva) diye askerî-idarî birimlere ayrılırken, aynı zamanda bu ayrıma tâbi topraklar üzerinde kaza denilen şer'î idarî birimler teşkil edilmiştir.(Öztürk, 1974:665)

Osmanlı İmparatorluğunun temel idari birimi sancaklardan oluşmakta idi.(İnalcık, 1988: 87) Sancakların Osmanlı merkez idare düzenince en önemli alt idari bölüm olarak görüldüğü, devlet merkezinin ülkeyi idare etmek için yaptığı tahrir defterlerinin, sancaklar için ayrı ayrı düzenlenmiş olmasından en açık şekilde anlaşılmaktadır. Aynı şekilde, tahrir defterlerinin hazırlanmasında uygulanacak genel hükümler, toplanacak vergi gelirlerinin nasıl oluşacağı ve paylaşılacağını belirten ve çoğunlukla mufassal tahrir defterlerine eklenen kanunnameler de genellikle herbiri için ayrı ayrı düzenlenmiştir.

Sancaklar coğrafi ve tarihî şartların sonunda oluşmuş birimler olup, idare ve hukuk yönünden birbirlerinden kesinlikle ayrılmaları söz konusu değildir. Bunlar çoğunlukla aynı anda ya da aynı kumandanlar eliyle Osmanlı devletine katılmış bir dereceye kadar tabii veya idari yöresel özellikleri olan, fakat ne merkezi güce rakip olabilecek kadar çok, ne de fazla önemsiz görülecek kadar az, belirli bir sayıda tımarlıyı besleyebilecek bölgeler olarak ortaya çıkmıştır. (Kurt, 1978:17-18)

Hükümdar ailesinden olmayan en üst rütbedeki kişilere sancakbeyi unvanı verilmiştir. Osmanlılarda sancağın başında sancakbeyi bulunmaktadır.

Sancak beyleri bir sancağa tayin edildiklerinde kendileri namına görevi teslim almak üzere hemen bir mütesellim gönderirdi. Sancak Beyi veya Beylerbeyi geldiğinde Mütesellimin görevi biterdi. XVII. Yüzyıldan itibaren Sancak beyleri görevlerinin başına gitmeyip Mütesellim gönderirlerdi. Bunlar genellikle o yörenin etkili kişileri olurlardı.

Nahiye bazen farklı büyüklükteki yerleri, bazen küçük bölge anlamında kullanılan idari birimdir. Aynı çevredeki köyler divan cemaat ve nahiye adı altında toplanırdı.

Nahiyeye bir müdür, bir danışma meclisi veriliyor, vergi toplanması, yerel bayındırlık işleri, tarım ve eğitim konularında kendi karar veriyordu. Vilayet meclisleri artık sancaklardan dörder yıl süre için seçilmiş temsilcilerden oluşan bir genel meclis durumuna yükselmişlerdi.

Kazalarda Osmanlı Devletinin idari yönetimde önemli bir yere sahiptir. Kadıların sorumluluk bölgesini ifade eden kazalar ticari ve kültürel yönüyle çevresinin merkezi olmuş önemli idari birimlerden biridir. (Çakar, 2003:34)

Karye, köy veya küçük kasaba anlamında kullanılmıştır. Bir köy oluşturmak için belli bir yerde toplanıp oturan köylü ailelerinin varlığı yeterli değildir, çünkü öyle bazı kırsal yerleşimler vardır ki, köy sayılmamaktadır. Belirleyici bir faktör, Osmanlı imparatorluk düzeninin tuttuğu defterlere belirli bir süre yazılmış olmasıdır. Bu resmî kayıt işlemidir ki, köyü, ekili arazisinin ve otlaklarının sınırları ile toplam vergi yükümlülüğünün miktarı belli bir toprak ve toplumsal yaşantı birimi olarak tanımlar. Buna göre, köylü ailesi sayısının ya da ekilen arazi miktarının o kadar belirleyici olmadığı anlaşılmaktadır. Asıl tayin edici olan, tarım temelli bir yerleşimin devamlılığıdır; tahrir emini bu yüzden, yerleşimin mezarlığı, su kaynağı, odaklan ve güvenilir yerel tanıklarca doğrulanabilecek sabit sınırları olup olmadığını sorar, soruşturur. Yönetim, terkedilmiş köyleri eski hallerine getirmeye çalışmaktan geri durmaz. Başka bir deyişle, gelenekler ile imparatorluğun vergi tabanını koruma kaygısı, köy kuruluşuna yön veren başlıca ilkelerdir. (Halil İnalçık, 2004:222)

Köy sınırları, yerel kadı veya yardımcılardan biri tarafından belirlenirdi. Bunlar gerekli yerlere gider; güvenilir kişilerden durumu soruşturup, ağaçlar, kayalar, dereler gibi yerel olarak bilinen işaretlere köy sınırlarını saptayan bir belge düzenlerlerdi. Sultan da, kadının belgesi temelinde sınır name denilen başka bir belge çıkartırdı. Aslında bu köy sınırları, herhalde Osmanlı döneminden çok gerilere gidiyordu. Çok eskiden gelen gelenekler, toplumun hakların kanıtı sayılmaktaydı. Köyde oturanlar büyük ölçüde değişebiliyor, ama

köy, köyün adı köyün tarlaları aynı kalıyordu. Pek az köy, tahrir defterlerinden tümüyle silinip gitmekleeydi. Terkedilmiş köyler çoğu zaman aynı adla mezra olarak yazılıyor; sonra devlet onları eski hallerine getirmek için çeşitli önlemler almaya girişiyordu.

Bütün bunlarla birlikte, köyler arasında kesin sınırların olmadığı bu yüzden de yönetici zümre mensuplarının, geleneksel olarak komşu köylere ait sayıla gelmiş, hem de hayli büyükçe toprakları kendi malikânelerine katıverdikleri durumlar, hiç de az değildi. Kadı mahkemeleri sicilleri toplulukları ile toprak sahibi seçkinlerin sık sık sınır anlaşmazlığına düştüklerini ortaya koymaktadır. (İnalçık, 2004:224)

Mezraada ekinlik adı verilen birimler bulunmakta idi.(Halil İnalçık) Mezraalar en küçük yerleşim birimleridir.Kanunnamelere göre, herhangi bir arazinin mezra olarak yazılması için, üzerinde harap bir köy kalıntısının, kendi su kaynağının ve mezraalığının olup olmadığına bakmak gerekiyordu. Mezraalar hakkında genellikle evvelden köy olup, şimdi nüfusu dağılmış ve tarlaları boz bırakılmıştır. Öte yandan beşeri coğrafyacılar için mezraa, dönemsel yerleşimlerin, ya da köy olma yolundaki küçük kırsal yerleşimlerin birimi olarak değerlendirmektedirler. Genel olarak, yaygın bir biçimde kullanılan mezraa tabirinin anlamı ise ekilebilir durumda olan, ya da civar köylerde oturanlar, gezici köylüler, göçerler vb. tarafından bilfiil ekilip biçilen tarım toprakları olarak nitelendirilmektedir. Mezraaların çoğunun bir köye bağlı ve bağımlı olarak deftere yazılması, Osmanlı yönetiminin genellikle mezraayı köy ekonomisinin bölünmez bir parçası, bir çeşit arazi yedeği veya rezervi gibi gördüğüne tanıklık eder. Bu yönüyle mezra, köylüler için ek bir gelir kaynağını ve nüfus fazlasının eşebileceği toprağı meydana getirir. Çoğu zaman köylüler, zaten hep kendilerine ait olduğu gerekçesiyle, bu toprakları yönetimden habersiz ekip biçmek eğilimindedirler. Buna karşı, terkedilmiş arazinin sultanın onayı alınmaksızın işlenebileceği, işletilemeyeceği kuralı getirilmiştir. Ancak bu gibi toprakları işleyebilmek köy ekonomisi açısından hayati önem taşıdığından, mezraaları ya mukataa sistemi çerçevesinde başkalarına veya tapu karşılığı dağıtmayı yeğleyen tımar sahipleri ile diğer hükümet temsilcilerinin karşısına, köylülerin inatla dikildiği görülür. Yabancıların ve bu arada askerî seçkinler zümresi mensuplarının mezraları mukataları olarak kiralayıp malikane tipi çiftliklere dönüştürme

çabalarına, çoğu zaman köylüler söz konusu mezrayı kendileri kolektif olarak kiralamak eğilimindedirler.(İnalçık, 2004:209–210)

Osmanlı'da mahalle tabiri birbirini tanıyan, bir ölçüde birbirlerinin davranışlarından sorumlu, sosyal dayanışma içinde olan kişilerden oluşmuş bir topluluğun yaşadığı yer" olarak tanımlanmıştır. Osmanlı şehir anlayışında mahallenin fonksiyonu bununla sınırlı değildi. Mahalle aynı zamanda şehrin temel sosyal ve fiziki birimi idi. Şehrin kuruluşu hem sosyal, hem fiziki bakımdan mahallenin teşkil edilmesi ile başlıyordu. Mahalleler kurulunca buralarda oturan nüfusun ihtiyaçlarına göre diğer yapılar tesis ediliyor ve bu suretle şehir genişliyordu (Öztürk, 2000: 202). İfade etmeye çalıştığımız mahalle tanımı daha çok şehir yapısını oluşturan mahalle için kullanılmış olmasına rağmen, köylerde görülen mahalle yapısının da aynı doğrultuda olduğunu düşünmekteyiz. Ayrıca köylerde görülen mahallenin şehirleşme sürecindeki en önemli basamak olduğunu da savunabilir.

2.2.Şimontornya Livası

Şimontornya livası ile ilgili tüm sayım listeleri içinde en az yerleşim birimini ve vergi kalemini (meblağ açısından da), 400 numaralı tapu tahrir defteri içermektedir. Bir başka deyişle, kamu yönetimi ve vergilendirme koşullarının henüz oluşmamış olduğunu anlaşılmaktadır.(David,1999:9)

Şimontornya livasının bir kaza, üç nahiyesi bulunmaktadır. Şimontornya Kazası, Ozora Nahiyesi, Endrik Nahiyesi, Anyavar Nahiyesi'dir.

2.2.1.Şimontornya Kazası

400 numaralı Tapu Tahrir defterine göre Şimontornya livasının, liva ile aynı ismi taşıyan Şimontornya kazası bulunmaktadır. Defterimizde ilk olarak Şimontornya livasında Nefs-i Varoş (şehir merkezi) Şimontornya olarak kaydedilmiş olan şehir merkezi bulunmaktadır. Burada yaşayan nüfus verilmesine rağmen mahalle adları kaydedilmemiştir. Bu durum ise şehir merkezinin henüz mahalle olarak ayrılmadığını göstermektedir. Tapu tahrir defterlerinde şehir merkezi dışında verilen birimlerde mahalli düzen ayrıntılı olarak gösterilmiştir.

Tablo 1’de Şimontornya kazasına bağlı köy ve mezra isimleri verilmiştir.

Tablo 1 : Şimontornya Kazasına Bağlı Köy ve Mezraalar

	Köyler	Mezraalar
1.	Karye-i Fel- Egröş	---
2.	Karye -i Igar	---
2.a.		Mezraa-i Dög
3.	Karye –i Alap	---
4.	Karye –i Pazma	---
5.	Karye –i Sent- İvan	---
6.	Karye –i Mincent	---
7.	Karye –i Cece	---
8.	Karye –i Sent-Marton	---
8.a.		Mezraa-i Sent-Agota
9.	Karye –i Tögye	---
10.	Karye –i Seret	---
11.	Karye –i Şar-Mellek-Şiloş	---
12.	Karye –i Vam	---
13.	Karye –i Mezö- Şilaş	---
14.	Karye –i Hörçök	---
15.	Karye –i Sent Mikloş	---

Şimontornya kazasının 15 köyü 2 mezraası bulunmaktadır. Sent-Martın köyüne baęlı Sent-Agota mezraası, İgar köyüne baęlı Dög mezraası bulunmaktadır. Tabloda da görüldüğü üzere köylerin hepsinde mezra bulunmamaktadır. Şimontornya kazası köy sayısı bakımından dięer nahiyelere göre az sayılmayacak kadar köye sahiptir.

2.2.2.Ozara Nahiyesi

Defterimize göre Şimontornya kazası hakkında bilgi verildikten sonra Ozara Nahiyesi verilmiştir. Bu durum nahiyelerin kazaların bir alt birimi olduğunu göstermektedir. Merkez Şimontornya kazasında olduğu gibi nahiyenin merkezini ifade etmek üzere Nefs-i Kale-i Ozara başlığı adı altında nahiyenin merkezi verilmiştir. İfade edildiği gibi Ozara idari bakımdan bir nahije olmakla birlikte aynı zamanda kaledir. Kaynağımız nahije merkezinin nüfusunu ortaya koyup köylere geçmiştir.

Tablo 2’de Ozara nahiyesine baęlı köylerin isimleri verilmiştir.

Tablo 2: Ozara Nahiyesine Baęlı köyler

	Köyler
1.	Karye-i Todfalva
2.	Karye-i Bazoş
3.	Karye-i Sokol
4.	Karye-i Dad
5.	Karye-i Hatvan
6.	Karye-i Kilaş
7.	Karye-i Orhiba
8.	Karye-i Gik

Ozara nahiyesinin sekiz köyü bulunmaktadır. Ozara nahiyesinin mezraası bulunmamaktadır. Tabloda da görüldüğü üzere Ozara Nahiyesinin köy sayısı fazla değildir.

2.2.3.Endrik Nahiyesi

Şimontornya livasının diğer bir nahiyesi Endrik nahiyesidir. Endrik nahiyesinde yukarıda örnekleri verilen bir nefis (şehir merkezi) bulunmadığı anlaşılmaktadır. Şehir manasında neftsen bahsedilmemiş, direk köyler verilmiştir. Ancak Endrik nahiyesi ile benzer adı taşıyan Endrik Karyesi bulunmaktadır. Bu köyün nahiyeye merkezi olduğu düşünülmektedir. Varoş Alşo Endrik ismi adı altında zikredilen ancak netür bir yerleşim olduğu açık olmayan kayıt bu düşüncemizi desteklemektedir. Varoş Alşo Endrik muhtemelem Endrik karyesi ile birlikte Endrik nahiyesinin merkezi kısmını oluşturmaktadır. Ancak bu yerleşim henüz şehirselleşmiş bir nitelik kazanmamıştır.

Tablo 3’de Endrik nahiyesine ait köylerin isimleri tabloda belirtilmiştir.

Tablo 3: Endrik Nahiyesine Bağlı Köyler

	Köyler
1.	Karye-i Endrik
2.	Karye-i Kapuri
3.	Karye-i Gan
4.	Karye-i Samarto
5.	Karye-i Köşö Endrik
6.	Karye-i Yod

7.	Karye-i Fok- Sabadi
8.	Karye-i Yut
9.	Karye-i Kilidi
10.	Karye-i Şom
11.	Karye-i Adan
12.	Karye-i Şagvar
13.	Karye-i Huzd
14.	Karye-i Nag-berin
15.	Karye-i Tita
16.	Karye-i Kiş-Berin
17.	Karye-i Gin
18.	Karye-i İnik

Endrik Nahiye'sinin 18 köyü bulunmaktadır. Endrik Nahiye'sinin mezraası bulunmamaktadır. Endrik Nahiye'sinin köy sayısı fazladır.

2.2.4. Anyavar Nahiyesi

Defterimizde verilen Anyavar Nahiyesi Şimontornya livasının son nahiyedir. Köylere geçilmeden önce nahiyenin nefsi yani şehir merkezi verilmiştir. Kale-i Anyavar şeklinde geçmesinden buranın aynı zamanda bir kale olduğu anlaşılmaktadır. Anyavar Nahiyesinin kalenin varlığı bize kale kurulduktan sonra nahiyeleştiğini gösterir. Daha sonra köylere geçilmiştir.

Tablo 4'de Anyavar nahiyesine bağlı köy ve mezraa isimleri verilmiştir.

Tablo 4: Anyavar Nahiyesine Bağlı Köy ve Mezraa İsimleri

	Köyler	Mezraalar
1.	Karye-i Hegyi	---
2.	Karye-i Bika	---
3.	Karye-i Apati	---
4.	Karye-i Hidvig	---
5.	Karye-i Beçegühaz	---
6.	Karye-i Bilç	---
7.	Karye-i Tökaseg	---
8.	Karye-i Bikaç	---

9.	Karye-i Gençen	---
10.	Karye-i Kaymat	---
11.	Karye-i Agar	---
12.	Karye-i Kaydaç	---
13.	Karye-i Berik	---
13.a.		Mezraa-i Tengöliç
13.b.		Mezraa-i Hamir
14.	Karye-i Görgin	---
15.	Karye-i Adaç	---

Anyavar nahiyesinin 15 köyü, 2 mezraası vardır. Berik köyüne ait Tengöliç, Hamir mezraaları bulunmaktadır. Sadece bir köye ait iki mezraa bulunup diğer köylerin mezraları bulunmamaktadır.

2.2.5.Şimontornya Sancağının İdari Yapısına Genel Bir Bakış

Bir merkezi kaza ve üç nahiyeden oluşan Şimontornya livasında yerleşim birimlerinde şehir merkezi bulunmakla birlikte Endrik nahiyesinin tam bir şehir merkezi özelliği kazanmadığı görülmektedir. Aşağıda defterimizde kayıtlı bulunan nahiyeler ve onlara bağlı olan köy ve mezraa sayıları tablo 5’de verilmiştir.

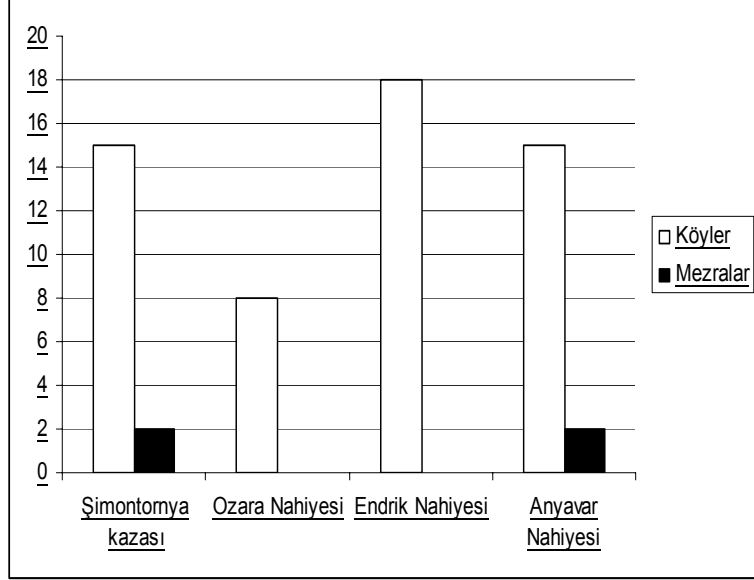
Tablo 5 : Şimontornya Livasının Köy ve Mezraa Sayıları

	Köy sayısı	Mezraa Sayısı
Şimontornya Kazası	15	2
Ozora Nahiyesi	8	---
Endrik Nahiyesi	18	---
Anyavar Nahiyesi	15	2

Şimontornya livasının en fazla köye sahip olan nahiyesi Endrik'dir. Bunu Şimontornya kazası ile Anyavar Nahiyesi izlemektedir. Ozora Nahiyesi en az köye sahip olan nahiyedir. Ozora ve Endrik Nahiyelerinin hiç mezraası bulunmamaktadır. Şimontornya Kazası, Anyavar Nahiyesi'nin mezraaları bulunmaktadır.

Tablo 5'deki sayısal verileri kullanarak Şekil 1'de Şimontornya Livasındaki nahiyeler, nahiyelere bağlı köy ve mezraa sayıları değişik bir bakış açısı ile yorumlamaya çalışılmıştır.

Şekil 1 : Şimontornya Livasına Ait Nahiyelerin Köy ve Mezraa Sayıları



Şekil 1’de Şimontornya Livasına bağlı köy ve mezraaların sayısı şekil olarak verilmiştir. En fazla köy sayısı Endrik Nahiyesinde bulunmaktadır. Köy ve mezraa sayıları bakımından Şimontornya Kazası ve Anyavar Nahiyesine eşittir. En fazla köye sahip olan Ozara Nahiyesidir.

BÖLÜM 3: NÜFUS YAPISI

Osmanlı devletinde mali ve iktisadi işlerin yürütülmesi için vergiye bağlı nüfus tapu tahrir defterlerine ayrıntılı olarak kaydedilmiştir. Bu defterler sayesinde halkın sosyal durumu hakkında bilgi edinmek mümkün olacaktır. Devletin vatandaşla ilgili mali politikası bu esaslara göre tanzim edilirdi. Osmanlı tahrir geleneğinde esas unsur, vergiye bağlı nüfusun ortaya çıkarılması ve buna göre vergi tarh edilmesi idi. Bunun için vergi verebilecek nüfusun mevki ve seviyelerine göre ayrıntısı ile tespit edilmesi gerekiyordu. (Öztürk, 2000:204-205)

Kaynağımızda haneler, hane reislerinin adı ile ele alınmış ve kaydedilmiştir. Bu kayıtlar arasında c (ع) ve m (م) kısaltmaları yer almaktadır. Bu kısaltmalar ilgili nüfusun durumunu göstermektedir. 'c' kısaltması ile 'caba', 'm' kısaltması ile 'mücerred' ifade edilmiş olduğu düşünülmektedir. Bazı hanelerde ise hiç bir işaret bulunmamaktadır. İşaret olmayan hanelerin 'çifhane' olduğu kanaat edilebilir. Osmanlı devletinde hane bir vergi ünitesi olup bütün arazi kayıtlarında temel adledilir.

Hane, bir çatı altında yaşayan herkesi değil, bağımsız bir gelir kaynağına sahip olan evli çiftleri ifade eder. Baba evinde oturan, ama evli ve bağımsız bir gelir kaynağına sahip olan bir erkek evlat, ayrı bir hane demektir. Yani hane halkı, ekonomik bakımdan bağımsız bir aile anlamına gelir.(İncancık,1996:61) Nüfusun belirlenmesinde haneler önem taşımaktadır. "Birçok sayımlar nüfusa göre değil haneye göre yapılmıştır" (Öztuna,1992:248).

Defterimizde geçen 'caba', 'mücerred', ve 'çifhane' terimlerini açıklamakda yerinde olacaktır. Caba vergi kudretinden yoksun fakir bir haneyi ifade etmektedir. Mücerred ise zenginlik ve fakirlikten ziyade, olgunluğu belirleyen yaş ile alakalıdır. Bunlar evlenmemiş kişileri temsil ediyordu. Bunlardan alınan vergi aşağı yukarı caba vergisine denkti.(Öztürk,2000:202)

Köy-kır sisteminin temelini ise aile temeline dayanan "çifhane" teşkil ediyordu. Osmanlı kır malî ünitesini teşkil eden "çifhane" temelde arazi ve bunu işlemek için lüzumlu olan emeğe dayanıyordu. Emek, hane halkı ile beraber hayvan gücünden sağlanmak durumundaydı. Hane tasarrufunda olup bir çift öküzün işleyebileceği muayyen arazi parçasına "çiftlik"

deniliyordu. Çiftlik, hanenin geçimini temin etmekten başka, devletin yegâne gelir kaynağını oluşturan muayyen miktarda "vergi" hasıl edecek kadar bir üretim fazlasını da hasıl etmek durumundaydı. Devlet bu gelir kaynağını muntazam olarak işler vaziyette tutabilmek için hakimiyeti altındaki araziye kesin olarak kontrol altında bulundurmak zorundaydı. Böylece, yüksek hakimiyet hakkı devletin, bazı şartlarla kullanımı re 'ayanın elinde bulunduğu Osmanlı mirî arazi, yaygın telaffuzuyla "timar" sistemi tesis edilmiştir. Sistemin devamı ve buradan sağlanacak gelirin muhafazası bakımından, "çifhane" ünitesinin tasarruf ve miras yoluyla parçalanmasının önüne geçilmek için her türlü tedbir alınmıştı. (Öztürk,2000:203)

Osmanlı devleti çifhanelerin yazın ve sayım işini yapmış, yani tahrir defterleri oluşturmuş, köylü aile ve toptakları kontrol etmiştir. Bu tahrir defterlerine göre çifhane sistemine dayalı Osmanlı kırsal toplumu ayrıntıları ile anlaşılabilmiştir.

Tahrir defterlerine kayıtlı yörelerin tahmini nüfusunun bulunması için genellikle hane ve mücerred bilgileri kullanılır. Bu sebeple konu üzerine çalışan kimseler hane sayısını çeşitli katsayılarla çarpmışlardır. Hanelerin nüfuslarını hesaplayabilmek için katsayılarla ilgili olarak çeşitli görüşler ortaya atılmıştır. Önerilen katsayılar 3 ile 5 arasında değişmektedir. Her haneyi kasabalarda 5 çarparak yaklaşık bir nüfus sayısı elde edilir (Öztuna, 1992:248).

Bu hesaplama sistemlerinden yararlanarak yerleşim birimlerinin nüfuslarına genel olarak ulaşılmaya çalışılmaktadır. En çok kabul gören katsayı Ömer Lütfü Barkan'ın önerdiği ve bölgeden bölgeye değişebileceğini vurguladığı 5 katsayısıdır. Araştırmacılar arasında Barkan'ın önerdiği 5 katsayısı geniş anlamda kabul görmüştür. Biz de defterimizdeki Şimontomya Livası ve ona bağlı nahiye ve köylerin nüfus hesaplamasını yaparken Barkan'ın önerdiği 5 katsayısını kullanacağız. Hane sayılarının yanında, hane sayılarını 5 katsayısı ile çarpıp mücerred sayısı ile toplayarak tahmini nüfusu bulmaya çalışacağız.

3.1.Şimontornya Kazasının Nüfusu

İdari yapıda bahsedildiği gibi Şimontornya kazasının bir nefsi (şehir merkezi) bulunmaktadır. Defterimize kaydedilmiş bulunan haneler sancağın nüfusunun belirlenmesine imkan tanıyacaktır. Tablo 6’da defterimize ilk olarak kaydedilen Nefs-i Varoş-1 Şimontornya’nın nüfus verileri verilmiştir.

Tablo 6: Nefs-i Varoş-1 Şimontornya’nın Nüfusu

Hane			
Çifthane	Cabahane	Mücerred	Toplam
---	34	---	170

Defterimize kayıtlı bulunan Nefs-i Varoş-1 Şimontornya’nın 34 hanesi bulunmaktadır. Bu hanelerin hepsi cabahane olarak kaydedilmiştir. Bu durum hane mensuplarının genelde fakir olduğunu göstermektedir. Nefs-i Varoş-1 Şimontornya’da çifthane ve mücerred bulunmamaktadır. Şehir merkezinin toplam nüfusunun 170 olduğu tahmin edilmektedir. Bu da bize şehir merkezinde çok fazla bir nüfus yoğunluğuna sahip olmadığını göstermektedir.

Defterimizde Nefs-i Varoş-1 Şimontornya’dan sonra Şimontornya kazasının köylerine geçilmiştir. Şimontornya kazasındaki nüfusun genelde yerleşik hayat tarzını benimsediği söylenebilir. Yerleşik nüfus köylere (karyelere) bağlı olarak kaydedilmiş olan nüfusu ifade etmektedir.

Şimontornya kazasına bağlı köylerin nüfus verileri tablo 7’de verilmiştir.

Tablo 7: Şimontornya Kazasına Bağlı Köylerin Nüfusları

	Köyler	Mücerred	Caba	Çifthane	Toplam
1	Karye-I Fel- Egroş	20	51	3	290
2	Karye -i Igar	25	36	3	220
3	Karye –i Alap	19	37	3	219
4	Karye –i Pazma	10	18	---	100
5	Karye –i Sent- İvan	13	19	---	108
6	Karye –i Mincent	1	8	---	41
7	Karye –i Cece	44	44	3	279
8	Karye –i Sent- Marton	8	25	---	133
9	Karye –i Tögye	9	25	1	139
10	Karye –i Seret	8	15	---	83
11	Karye –i Şar- Mellek Siloş	4	6	---	34
12	Karye –i Vam	7	20	1	112
13	Karye –i Mezö- Şiloş	9	21	---	114
14	Karye –i Hörçök	18	23	2	143
15	Karye –i Sent Mikloş		5	3	40
	Genel Toplam	195	353	19	2055

Defterimize kayıtlı Şimontornya Kazasının 195 mücerred, 353 caba, 19 çiftthane olmak üzere toplam 2055 nüfusu bulunmaktadır. Şimontornya kazasına bağlı köylerinin nüfusunun fazla olduğu söylenebilir. Haneler daha çok caba olarak kaydedilmiştir. Bu durum ise halkın fakir olduğunu göstermektedir. Aynı zamanda mücerredlerin fazla olduğu görülmektedir. Osmanlı devletinin toprak sisteminin temelini oluşturan çiftthane sistemine ait haneler bulunmaktadır. Defterimizde kayıtlı çiftthane fazla olmamakla birlikte Şimontornya kazasına bağlı çiftthane bulunmaktadır.

Şimontornya kazasına bağlı bulunan köylerin nüfus yoğunluğuna göre dağılımını değişik bir tablo şeklinde şu şekilde izah edebiliriz.

Tablo 8: Şimontornya Kazasının İskan Yoğunluğuna Göre Nüfus Bilgileri

Kategori	Köy İsimleri	Sayı	Miktar
200-250 Arası	Karye-i Fel- Egroş, Karye -i Igar, Karye –i Alap, Karye –i Cece	4	1008
100-150 Arası	Karye –i Pazma, Karye –i Sent- İvan, Karye –i Sent-Marton, Karye –i Tögye, Karye –i Vam, Karye –i Mezö- Siloş, Karye –i Hörçök	7	849
50-100 Arası	Karye –i Seret	1	83
50'den az	Karye –i Mincend, Karye –i Şar-Mellek-Şiloş, Karye –i Sent Miklos	3	115
Toplam		15	2055

Şimontornya Kazasına bağlı köylerin nüfus yoğunluğunu gördüğümüz tablo 7’de, nüfusun çoğunluğu Karye-i Fel- Egroş, Karye -i Igar, Karye –i Alap, Karye –i Cece köylerinden müteşekkil durumdadır. Karye –i Pazma, Karye –i Sent- İvan, Karye –i Sent-Marton, Karye –i Töge, Karye –i Vam, Karye –i Mezö- Şiloş, Karye –i Hörçök köyleri

Şimontornya Kazasının nüfus yoğunluğunun önemli bir kısmını oluşturmaktadır. Karye –i Mincent, Karye –i Şar-Mellek-Şiloş, Karye –i Sent Miklos köyleri ise nüfus yoğunluğu en az olan köylerdir.

3.2. Ozara Nahiyesi Nüfusu

Şimontornya livasının Ozara nahiyesi yerleşik bir yapıya sahiptir. Tablo 9’da Ozara nahiyesinin köylerinin nüfus bilgileri verilmiştir. Tablodaki veriler yardımı ile yoğun ve seyrek nüfuslu köyler tespit edilmeye çalışılmıştır. Ozara nahiyesinde bir kale bulunmaktadır. Nefs adını verdiğimiz şehir merkezi bulunmamaktadır.

Tablo : 9 Ozara Nahiyesine Bağlı Köylerin Nüfusları

	Köyler	Mücerred	Caba	Çifthane	Toplam
1	Karye-i Todfalva	2	19	---	97
2	Karye-i Bozaş	1	4	---	21
3	Karye-i Sokol	10	16	1	95
4	Karye-i Dad	7	24	---	127
5	Karye-i Hatvan	4	16	---	84
6	Karye-i Kilaş	2	10	1	57
7	Karye-i Orhiba	---	7	---	35
8	Karye-i Gik	4	6	---	34
	Genel Toplam	30	102	2	550

Deftere kayıtlı Ozara nahiyesinin 30 mücerred, 104 caba, 2 çifthane olmak üzere toplam 550 nüfusu bulunmaktadır. Ozara nahiyesinin nüfusunun çok fazla olmadığı görülmektedir. Caba hanelerinin diğer hanelere göre daha fazla olduğu görülmektedir. Bu durum Ozara nahiyesine bağlı bulunan köylerin genelde fakir olduğu sonucunu

çıkarmamıza sebep olmuştur. Çifhane ve mücerredlerin fazla olmadığı görülmektedir. Ozara nahiyesi diğer nahiyeler içinde en az nüfusa sahip olan nahiyedir.

Aşağıdaki tabloda Ozara nahiyesinin nüfus yoğunluğuna göre nüfus dağılımı gösterilmiştir.

Tablo : 10 Ozara Nahiyesinin İskan Yoğunluğuna Göre Nüfus Bilgileri

Kategori	Köy İsimleri	Sayı	Miktar
100-150 Arası	Karye-i Dad	1	127
50-100 Arası	Karye-i Todfalva, Karye-i Sokol, Karye-i Hatvan, Karye-i Kilaş	4	333
50'den az	Karye-i Bozaş, Karye-i Orhiba, Karye-i Gik	3	90
Toplam		8	550

Ozara nahiyesinin köyleri arasında en fazla nüfus yoğunluğuna sahip olan köy Dad köyüdür. Genel olarak bakıldığında fazla nüfus yoğunluğu olmadığı görülmektedir. Karye-i Bozaş, Karye-i Orhiba, Karye-i Gik köylerinin nüfus yoğunluğu en az olan köylerdir.

3.3.Endrik Nahiyesi Nüfusu

Endrik nahiyesi yerleşik bir yapıya sahiptir. Tablo 11’de Endrik nahiyesinin köylerindeki yerleşik nüfus bilgileri verilmiştir. Tablodaki veriler yardımıyla yoğun ve seyrek nüfuslu köyler tesbit edilmeye çalışılmıştır.

Tablo 11: Endrik Nahiyesine Bağlı Köylerin Nüfusu

	Köyler	Mücerred	Caba	Çifthane	Toplam
1	Karye-i Endrik	2	12	---	62
2	Varoş Alşo- Endrik	9	24	2	139
3	Karye-i Kapuri	---	9	---	45
4	Karye-i Gan	1	11	2	66
5	Karye-i Samarto	3	8	---	43
6	Karye-i Köşö- Endrik	5	19	1	105
7	Karye-i Yod	3	10	1	58
8	Karye-i Fok- Sabadi	3	14	1	78
9	Karye-i Yut	3	13	1	73
10	Karye-i Kiliti	1	5	---	26
11	Karye-i Şom	4	16	---	84
12	Karye-i Adan	1	3	2	26
13	Karye-i Şagvar	7	14	1	82
14	Karye-i Huzd	2	5	---	27
15	Karye-i Nag-Berin	1	10	---	51
16	Karye-i Tita	2	10	---	52
17	Karye-i Kiş-Berin	3	6	---	33
18	Karye-i Gin	1	6	---	31
19	Karye-i İnik	1	6	---	31
	Genel Toplam	52	201	11	1112

Defterimize kayıtlı Endrik Nahiyesine bağlı köylerde 52 mücerred, 201 caba, 11 çiftaneden oluşmaktadır. Diğer nahiyelerde olduğu gibi caba hanelerin Endrik nahiyesinde de fazla olduğu söylenebilir. Toplam nüfustaki yerleşik nüfusun sayısal ifadesi olarak ise 1112'dir. Endrik nahiyesinin nüfus yoğunluğuna göre nüfus dağılımı aşağıdaki tabloda verilmiştir.

Tablo 12: Endrik Nahiyesinin İskan Yoğunluğuna Göre Nüfus Dağılımı

Kategori	Köy İsimleri	Sayı	Miktar
100-150 Arası	Varoş Alşo- Endrik, Karye-i Köşö- Endrik	2	244
50-100 Arası	Karye-i Endrik, Karye-I Gan, Karye-I Yod, Karye-i Fok-Sabadi, Karye-i Yut, Karye-i Şom, Karye-i Şagvar, Karye-i Nag-Berin, Karye-i Tita	9	606
50'den az	Karye-i Kapuri, Karye-i Samarto, Karye-I Kiliti, Karye-i Adan, Karye-i Huzd, Karye-i Kiş-Berin, Karye-i Gin, Karye-i İnik	8	262
Toplam		19	1112

Endrik nahiyesinin nüfus yoğunluğuna bakıldığı zaman Varoş Alşo- Endrik ve Karye-i Köşö- Endrik köyleri nüfusun önemli bir kısmını içermektedir. Nahiyenin en düşük nüfus yoğunluğu ise Karye-i Kapuri, Karye-i Samarto, Karye-i Kiliti, Karye-i Adan, Karye-i Huzd, Karye-i Kiş-Berin, Karye-i Gin, Karye-i İnik köylerindedir.

3.4. Anyavar Nahiyesi Nüfusu

Aynavar nahiyesi Şimontornya Livasının önemli ve nüfus olarak kalabalık bir nahiyesidir.

Tablo 13: Aynavar Nahiyesine Bağlı Köylerin Nüfusları

	Köyler	Mücerred	Caba	Çifthane	Toplam
1	Karye-i Hegyi	8	14	2	88
2	Karye-i Bika	3	6	---	33
3	Karye-i Apadi	3	6	---	33
4	Karye-i Hidvig	4	6	---	34
5	Karye-i Beşegühaz	1	5	1	31
6	Karye-i Bilç	1	4	---	21
7	Karye-i Tökaseg	1	2	---	11
8	Karye-i Bikaç	11	24	1	136
9	Karye-i Gençen	10	14	3	95
10	Karye-i Kaymat	4	4	9	69
11	Karye-i Agar	3	9	---	48
12	Karye-i Kaydaç	39	70	6	419
13	Karye-i Berik	11	20	2	121
14	Karye-i Görgin	43	51	1	303
15	Karye-i Adaç	10	11	---	65
	Toplam	152	246	25	1507

Defterimize kayıtlı Anzavar Nahiyesinde 152 mücerred, 246 caba, 25 çiftthane olmak üzere toplam 1507 nüfus ile en kalabalık nahiyelerinden birisi olarak görünmektedir. Tabloda da görüldüğü üzere caba hanelerin fazla olduğu görülmektedir. Çifthanelerin sayılarının çok fazla olamadığı görülmektedir. Aynavar nahiyesinin nüfus yoğunluğuna göre nüfus dağılımı aşağıdaki tabloda verilmiştir

Tablo 14 : Aynavar Nahiyesinin İskan Yoğunluğuna Göre Nüfus Bilgileri

Kategori	Köy İsimleri	Sayı	Miktar
400-450 Arası	Karye-i Kaydaç	1	419
300-350 Arası	Karye-i Görgin	1	303
100-150 Arası	Karye-i Bikaç Karye-i Berik	2	257
50-100 Arası	Karye-i Hegyi Karye-i Gençen Karye-i Kaymat Karye-i Adaç	4	317
50'den az	Karye-i Bika Karye-i Apadi Karye-i Hidvig Karye-I Beşegühaz Karye-i Bilç Karye-i Tökaseg Karye-i Agar	7	211
Toplam		15	1507

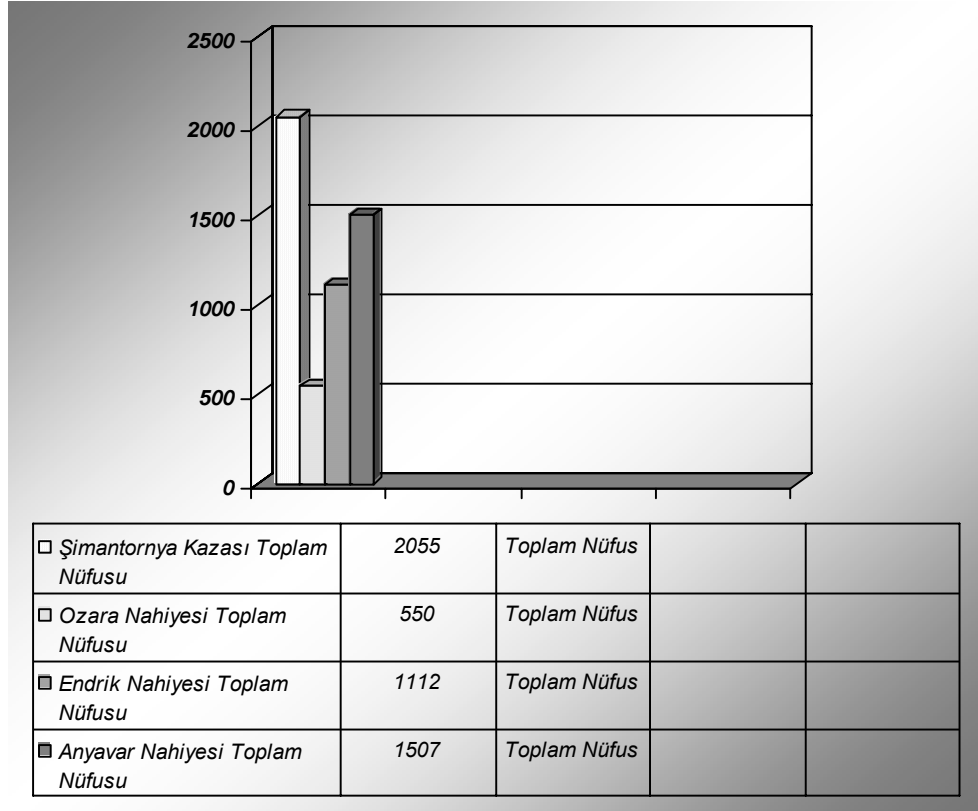
Anzavar Nahiyesine bağlı köyler arasında tablo 14'deki nüfus yoğunluğuna göre nüfusun büyük çoğunluğu Kaydaç köyündedir. Nüfusu az olan köylerde Bika, Apadi, Hidvig, Beşegühaz, Bilç, Tökaseg, Agar'dır.

Bu veriler ışığında Şimontornya Livasının toplam nüfusunun 5224 kişi olduğu anlaşılmıştır. Toplam nüfusun içinde bekar olan nüfus ayrı bir kategoride verilmiştir. Bekar yani mücerredlerin toplam sayısı 429'dur. Defterimizde veriler fakir nüfus olarak bilinen cabahanelerin toplam nüfusu ise 4795'dir. Çifthanelerin sayısı çok olmamakla birlikte toplam nüfus 285'dir. Şimontornya Kazası mücerred nüfusu ve cabahaneleri en

fazla olan kazadır. Aynı zamanda diğer haneler içinde nüfusu en fazla olan kazadır. Aynavar nahiyesi nüfus yoğunluğu bakımından ikinci sırada gelmektedir. Çifthanelerin en fazla bulunduğu nahiyedir. Endrik nahiyesi ise nüfus yoğunluğu bakımından sıralama yapılırsa üçüncü sırada yer almaktadır. Ozara nahiyesi, nüfusu en az olan nahiyedir.

Aşağıdaki şekilde Şimontorna Livasının genel nüfus verilerini değişik bir grafik şeklinde vermeye çalıştık. Grafikte içerisinde nüfus anlamında veriye sahip olan nahiyelerle ilgili bilgiler verilmiştir.

Şekil 2: Şimontorna Livasının Genel Nüfusu



BÖLÜM 4: EKONOMİK YAPI

Ekonomik yapı başlığı altında 400 numaralı Tapu tahrir defterindeki veriler kullanılarak Şimontornya Livasının ekonomik anlamdaki durumu hakkında değerlendirme yapılmaya çalışılacaktır. Ekonomi bahsi hanelerden alınan vergilerden oluşmaktadır.

Osmanlı devletinde mali ve iktisadi işlerin yürütülmesi ve elde edilen çeşitli ürünlerden vergi alınabilmesi için yöre halkı ve ürettiği ürün tahrir defterlerine kayıt edilmiştir. Osmanlı devleti fetihettiği yerlerdeki halkın tarım ve hayvancılık üretimlerinden haberdardır. Elde ettiği ve kaydettiği bilgiler ışığında bu ürünlerden çeşitli oranlarda vergiler alınmaktadır. Vergilendirme genelde öşür vergisi üzerinden 10/1 yada 8/1 oranında alınmaktadır.

Zirai üretim Osmanlı ekonomisinin temelini oluşturmaktadır. Ziraatte, mümkün olan en yüksek üretimi gerçekleştireceği düşünülen işletme tipi, orta büyüklükteki aile işletmesi idi. Toprağın verimine göre 60 ile 150 dönüm arasında bir arazi tahsis edilen bu aile işletmelerinin yaygın biçimde korunması başlıca hedefti. Aile işletmelerinin, parçalanarak küçülmesini veya yeni arazi ilavesi ile büyük çiftliklere dönüşmesini önlemek üzere Devlet, ziraî toprakların mülkiyet hakkını fertlere bırakmaz kendi elinde muhafaza ederdi. Miri adı verilen bu mülkiyet rejiminde toprak, çiftçilere, babadan oğula geçecek şekilde kiralanmış sayılır; alımı satımı devletin sıkı kontrolü altında tutulur, vakfedilmesine ve bağışlanmasına müsaade edilmezdi. Çiftçilerin, ziraî üretimi düşürmeye sebep olacak şekilde, toprağı işlemeden tutmalarına, yahut terkederek şehirlere veya başka bölgelere göç etmelerine izin verilmezdi. Ziraî üretim, herşeyden önce kazaların ihtiyaçlarını gidermek zorundadır. (Genç, 2003:46)

Ekonomik yapı ile ilgili bölümlerin izahına geçmeden önce Şimontornya Livasında uygulanan ölçü birimleri hakkında kısaca bilgi vermek yerinde olacaktır.

4.1. Şimontornya Livasında Kullanılan Ölçü Birimleri

Osmanlı İmparatorluğunun diğer bölgelerinde olduğu gibi Balkanlarda yer alan Şimontornya Livasında da ölçü birimleri kullanılmıştır. Osmanlı gelir sistemi, idaresi altına aldığı ülkelerdeki mahalli ölçü birimlerini de kendi sistemi içine kullanılmıştır. Eskiden beri kullanılmakta olan mahalli ağırlık ve ölçüler kullanılmaya devam edildi.

4.1.1 Kile (Keylçe)

Arapça bir kelime olan keyl isim olarak kullanıldığında ölçme anlamında kullanılmıştır. Kile de ölçme anlamında kullanılmıştır. Kile hububat ölçü birimi olarak kullanılmıştır. Fakat uygulamalarda bu ölçüler bütün ürünlerde aynı değildir. İmparatorluğun bütün sancak ve eyaletlerinde farklı kile ölçüleri kullanılmıştır.

4.1.2.Şimontornya Livasında Vergi Düzeni ve Vergiler

"Osmanlı Devletinin vergi sistemi bölgelerin coğrafi, iktisadi, kültürel yapılarına göre farklılık gösteren pek çok türünü ihtiva etmekle beraber, bunları birkaç türe indirmek mümkündür. Bu vergileri, raiyetlik dediğimiz ve genellikle kulluk vergisi olarak nitelenen cizye, ispenç, resm-i çift gibi vergiler, şehir ve kırsal dahil olmak üzere her türlü ürünlerden alınan vergiler, pazar ve ticarete müteallik vergiler ve her türlü ithalat ve ihracat faaliyetlerinden alınan gümrük vergileri şeklinde dört türde ele almak mümkündür.(Öztürk, 2000:205)

4.1.3. Raiyet Rüsümü

Ekonomik faaliyetlerde bulunan, vergiye tabi olan, askeri sınıf dışında kalan müslüman ve gayrimüslim tebaadan alınan vergilerin genel ismi olarak geçen raiyyet rüsümü genelde Müslümanlar için resm-i çift gayrimüslimlerden cizye ya da ispenç olarak kaydedilmiştir.

4.1.4. Çift Resmi

"Çiftlik, çift sürülen ve ziraat yapılan yer manasına, muayyen büyüklükteki toprak parçalarına veya türlü hususiyetler arz eden zirai işletme şekillerine verilen bir isim olup, ihtiva ettiği toprakların hukuki durumuna, büyüklüğüne ve zirai işletmenin şekil ve mahiyetine göre, Osmanlı İmparatorluğunda arazi hukuk ve teşkilatı ile maliye işlerinde ve son devrin toprak meseleleri tarihinde, hususi bir ıstılah olarak çok farklı manalar ile, türlü şekillerde kullanılmıştır" (Barkan, 1977:392-397).

Çift resmi toprağa bağlı olarak alınan vergi olmakla beraber, şahsi bir vergi veya bir hane vergisi olarak görülür. "Bir çiftlik addedilen yer tasarruf eden reayadan alınır. Yarım Çiftlikten bunun yarısı tahsil edilirdi. Hıristiyanlar cizye ve ispenç denilen ayrı vergiler ödediğinden, resm-i çift ile mükellef değildiler" (Çağatay, 1947:495-496).

Osmanlı Devletinin vergi sisteminin temelini oluşturan çift hane sisteminin mali temelini çift resmi oluşturmaktadır. Osmanlı köylü hukukunda "şahsî" vergiler, bireyin temsil ettiği emek kapasitesine dayandırılmaktaydı. Ailesi olan bir köylü en yüksek vergiyi verir; bekar veya dullar gibi, daha sınırlı bir çalışma kapasitesine sahip olanlar asgarî oran üzerinden vergilendirilir; yaşlılar, sakatlar, evlenmemiş kadınlar ve çocuklar gibi üretken bir iş yapamayacak durumdaki kişiler ise tümüyle vergiden muaf tutulurdu.

Çift resmi etrafında örülen malî sistem, aslında Osmanlı kırsal toplumundaki katmanlaşmanın anahtarıydı. Köylüleri, çift resmi'ni ödeyebilecek olanlar, yarım çift resmi'ni ödeyebilecek olanlar, evli köylü (bennak) resmini ödeyebilecek olanlar ve yoksul veya bekâr köylü (mücerred, caba ya da kara) resmini ödeyebilecek olanlar şeklinde tasnif ediyordu. Duhan resmi (yani tüten ocak vergisi), dönüm resmi ve diğer bazı ikincil vergiler de, sistemin kapsamına giriyordu. Kabaca söyleyecek olursak, bu vergi sisteminde mükellefiyet düzeyini, toprak miktarı ile emek kapasitesi birlikte belirliyordu. Köylülerin tahrir defterine hangi vergi statüsüyle yazıldığı, bir sonraki tahrire kadar yükümlülüklerinin ne olduğunu gösteriyordu. Kanunlar, tam çift veya çiftlik sahibi köylü ailesinin bir altın eşdeğeri ya da 22 gümüş akçe, yarım çift sahiplerinin ise 12 akçe vermesini emrediyordu. Tasarruf edilen toprağın yarım çift'ten de az olması halinde, vergi oranı emekçinin medenî haline, yani temsil ettiği emek potansiyeline bakılarak saptanırdı. Yarım çift'ten az toprağı olan ailelere bennak denir ve 9 akçe ödemeleri istenir; bekâr erkekler ile toprağı olan dul kadınlardan ise, yalnız 6 akçe alınırdı. Zira, tasarruf ettiği toprak miktarı ne olursa olsun, evli bir erkeğin bir bekâra göre daha fazla emeğe hükmedebileceği varsayılıyordu. Herhangi bir bireyin tasarruf ettiği toprak, tam veya yarım çift oluşturmaya yeterli düzeye geldiği anda, buna uygun olarak ya 22 ya 12 akçe gibi daha yüksek bir vergi ödemesi gerekirdi. Başlangıçta bu verginin, bir köylü ailesinin bir yılda yaratması beklenen ekonomik değerın yüzde 10'u gibi düşünüldüğü anlaşılıyor. Babalarına hizmet etmeyen ve geçimlerini kendi başlarına sağlayan bekâr erkekler (mücerredler), yetişkin bir erkeğin çalışmasının karşılığı sayılan 6 akçelik kısmını öderlerdi.

Çift resminin öteki adı olan kulluk akçesi, bu verginin kökeni ve niteliğini daha iyi yansıtmaktadır. "Kulluk", bağımlılık veya tebaa statüsünü, ya da bu statü nedeniyle yerine getirilmesi gereken hizmetleri ifade eder. Bu açıdan bakıldığında, nakit olarak

tahsil edilen çift resmi, köylünün toprak sahibine borçlu olduğu kulluk, ya da emek hizmetlerinin parasal karşılığı olmaktadır.(İnancık, 2004:194-195)

Fatih Kanunnâmesi'nde reaya sipahiye yılda üç gün bedenen hizmet (= 3 akçe), orak (bir araba ot = 7 akçe), döğen (yarım araba saman= 7 akçe), kağmı (bir araba odun = 3 akçe), boyunduruk (araba ile hizmet = 2 akçe) resimleri, yani toplam 22 akçe vermekle mükellef tutumludur. Bu miktar, 22 akçe olarak alınır. Bir çiftlik yer, toprağın verimine göre değiştiği gibi bölgeden bölgeye de farklılık göstermektedir. Tahrir sonrasında çiftlik tasarruf edenler de bu resmi ödemekle mükellefidirler. Çift resminin toplanma zamanı harman sonrası iken XV. sonlarında 1 Mart olarak değiştirilmiştir.

Osmanlılar, toprağın küçük parçalara bölünmemesine itina ettikleri için, bir çift en çok ikiye bölünebilir yani nim çift olabilirdi, sahibinin oğullarının ikiden fazla olması halinde kalan toprak müştereken işlenir ve resim de yine müştereken verilirdi. Çift-bozan reyanın boş bıraktığı topraklar ise, sipahi tarafından başkasına verilerek işletilirdi.(Barkan 1943:390)

4.1.5.Öşür Vergisi

'Öşür' onda biri alınan vergi demektir. Ziraî mahsullerden belli nispetler şartlar dâhilinde Müslüman tebaadan alınan vergiye öşür denir. Diğer bir ifadeyle mahsullerden alınan vergiye öşür denirdi" (Vedat, 1994:164).

Osmanlı da ise fethedilen yerlerin idaresi devlete geçtiğinden bu topraklar hemen tamamen mîrî hale getirilmiş; çiftçiler devlet topraklarının daimî ve irsi kiracısı durumuna girmişler ve aldıkları mahsul karşılığında her sene öşür adıyla devlete bir pay vermişlerdir. Osmanlılarda müslüman gayr-i müslîm ayırımı yapılmaksızın bütün tebaa öşür mükellefidir. Vergi oranı 1/10 ile 5/10 arasında değişmektedir. Bölgeler arası farklılıklar her sancağın kanunnamesinde gösterilmiştir. Öşür, aynı yerdeki bütün mahsullerden de aynı oranda alınmamıştır. Nadir olmakla birlikte müslüman ve hıristiyanların ödedikleri öşür oranlarının farklı bulunduğu yerler vardır. Bazı bölgelerde değişik adlarla anılan vergiler de öşürle birlikte toplanmış ve artmıştır.

4. 1. 6. İспенç Resmi

Gayr-i müslim reâyâ tarafından ödenen ispenç resmi Örfî bir vergi olup hem bir baş vergisi, hem de çift resminin karşılığı olarak kabul edilmiştir. Ancak, ispenç mükellefi olan gayr-i müslimlerin tasarruf ettikleri toprak miktarı ve sahip oldukları hayvan sayısına bakılmaksızın, vergi mükellefi yaşına gelmiş olanların hepsinden aynı miktarda toplanmıştır.

4. 2. Şimontornya Livasına Bağlı Nahiye ve Köylerin Ekonomik Yapısı

Bu bölümde Şimontornya Livasına bağlı nahiye ve köylerin ekonomik yapısı ile ilgili bilgi vermeye çalışacağız. Kaza ve köylerin ekonomik yapısı ile ilgili bilgi vermeden önce defterimizde geçen ve belli oranlarda vergilendirilen tarımsal ürünler bulunmaktadır. Bu ürünler şunlardır: Hintta (buğday), mahlut, şa'ir(arpa), şıra (üzüm suyu), küvvare (kovan), kelem (lahana) dır. Bu ürünlerin yanı sıra gıyah (ot), hınzır (domuz), bere (kuzu) yetiştiriciliğide yapılmaktadır.

Defterimize göre Şimontornya Kazasında buğdaydan 1/10 oranında vergi alınırđı. Mahlut ve arpa öşrü olarak 1/5 oranında vergi alınırđı. Şıra öşrü çeber olarak 1/36 oranında vergi alınırđı.

Şimontornya Livasına bağlı köyler ve üretimi yapılan ürünler tablolarda sıralanmıştır. Defterimize göre tabloda ilk önce, mevcut ise, ürünün keyl, yani miktarı, daha sonra akçe, alınan vergi yazılmıştır. Yekun olarak verilen kısım ürünlerden alınan vergilerin akçe cinsinden genel toplamıdır.

Tablolarla açıklamalar yapılırken 400 numaralı Tapu Tahrir defterimizdeki verilerden yararlanılmıştır. Bu veriler her kaza ve nahiyede çeşitli bölümlere ayrılmıştır. Bu bölümler hububat üretimi, hayvansal üretim, sebze ve meyve üretimi ve diğer vergiler olarak ayrılmıştır. Bu veriler her kaza ve nahiyede yekun toplamı verilmiştir. Elde edilen bilgiler değerlendirilmeye ve yorumlamaya çalışılmıştır.

4.2.1.Şimontornya Kazasının Ekomonik Yapısı

4.2.1.1.Hububat Üretimi

Bu bölümde Şimontornya kazasının ekomonik yapısı ile ilgili defterimizin verilerinden yararlanarak bilgi vermeye çalışacağız. Aşağıdaki tabloda Şimontornya kazasının karyelerinin ve mezraaların ekonomik yapısı verilmiştir.

Tablo: 15 Şimontornya Kazasına Bağlı Köy ve Mezraalara Ait Hububat Ürünleri ve Vergi Bedelleri

Yerleşim Biriminin Adı	Buğday Öşrü		Mahlut Öşrü		Arpa Öşrü	
	(Keyl)	(Akçe)	(Keyl)	(Akçe)	(Keyl)	(Akçe)
A.Şimontornya Kazası						
1. Şimontornya (Şehir)	50	500	44	220	---	---
2. Fel Egrös (Köy)	240	2400	108	540	---	---
3. Igar (Köy)	110	1100	66	330	6	30
4.Dög (Mezraa)	10	100	12	60	---	---
5. Alap (Köy)	300	3000	160	800	---	---
6. Pazma (Köy)	162	1620	52	260	---	---
7. Sent- İvan (Köy)	40	400	8	40	---	---
8. Mincent (Köy)	80	800	30	150	---	---
9.Cece (Köy)	164	1640	100	500	16	80
10. Sent- Marton (Köy)	120	1200	96	480	---	---
11. Sent- Agota (Mezraa)	8.5	85	5	25	---	---
12. Tögye (Köy)	160	1600	84	420	---	---
13. Seret (Köy)	260	2600	112	560	---	---
14. Sar Mellek- Siloş (Köy)	50	500	26	130	---	---
15. Vam (Köy)	120	1200	60	300	---	---
16. Mezö- Silaş (Köy)	144	1440	40	200	4	20
17. Hörçök (Köy)	210	2100	28	140	10	50
18. Sent- Miklos (Köy)	200	2000	50	250	---	---
Genel Toplam	2428,5	24285	1081	5405	36	180

Yukarıdaki tabloda Şimontornya Kazasında hububat üretimi ve alınan vergi bedelleri ile ilgili bilgi verilmiş ve genel toplam bildirilmiştir. Tablodada görüldüğü üzere Şimontornya Kazasının köy ve mezraalarında buğday üretimi fazladır. Buna bağlı buğdaydan alınan vergide genel toplam olarak diğerlerinden fazladır. Buğday öşrünün akçe cinsinden toplamı 24285, keyl toplamı ise 2428,5'dir. Genel olarak bakıldığında bütün köy ve mezraalardan buğday öşrünün vergi oranı 1/10'dur. Buğday üretimini en fazla yapan köy Alap'dır. Şimontornya Kazası ile aynı ismi taşıyan birde Şimontornya şehir merkezi bulunmaktadır. Şehir merkezi olmasına rağmen burada da azda olsa buğday üretimi yapılmaktadır. Buğday üretiminin en az yapıldığı yer ise Dög mezrasıdır. Buğdaydan sonra en fazla yetiştiriciliği yapılan ürün mahluttur. Mahlut öşrünün akçe cinsinden toplamı 5405, keyl toplamı ise 1081'dir. Bütün köy ve mezralardan mahlut öşrü vergi oranı olarak 1/5 alınır. Mahlut yetiştiriciliğinin, buğdayda olduğu gibi, hemen hemen her köyde yapıldığı görülmektedir. Mahlut yetiştiriciliği en fazla Alap köyünde yapıldığı görülmektedir. Arpa üretiminin Kaza genelinde çok düşük olduğu görülmektedir. Arpa öşrünün akçe cinsinden toplamı 180, keyl toplamı ise 36'dır. Bütün köy ve mezraalar içerisinde en fazla Hörçök Köyünde yetiştirildiği görülmektedir.

4.2.1.2. Hayvansal Ürünler

Tablo: 16. Şimontornya Kazasına Bağlı Köy ve Mezraalara Ait Hayvansal Ürünler ve Vergi Bedelleri

Yerleşim Biriminin Adı	Bidat-i Hinzır (Domuz) (Akçe)	Öşr-i Bere (Kuzu) (Akçe)	Öşr-i Küvvare (Akçe)
A.Şimontornya Kazası			
1. Şimontornya (Şehir)	10	---	10
2. Fel Egrös (Köy)	30	---	28
3. Igar (Köy)	54	---	---
4.Dög (Mezraa)	---	30	50

5. Alap (Köy)	45	---	20
6. Pazma (Köy)	50	20	20
7. Sent- İvan (Köy)	45	10	10
8. Mincent (Köy)	15	10	10
9. Cece (Köy)	16	20	50
10. Sent- Marton (Köy)	40	---	---
11. Sent- Agota (Mezraa)	---	30	16
12. Tögye (Köy)	30	---	10
13. Seret (Köy)	26	50	10
14. Sar Mellek- Siloş (Köy)	20	---	10
15. Vam (Köy)	15	80	10
16. Mezö- Silaş (Köy)	36	30	100
17. Hörçök (Köy)	5	---	5
18. Sent- Miklos (Köy)	467	280	369

Tabloda da görüldüğü gibi Şimontornya Kazasının hayvancılık yapılmaktadır. Kazanın köy ve mezralarında hayvancılığın temelini hınzır yani domuz yetiştiriciliği oluşturmaktadır. Dög ve Sent-Agota mezraaları hariç bütün köylerde domuz yetiştirilmektedir. Domuzdan alınan verginin toplamı 467'dir. Kuzu yetiştiriciliği de yapılmakta idi. Kuzu öşrü olarak toplam 280 akçe vergi alınmıştır. Öşrü küvvareden alınan vergi toplamı 369'dur. Igar Köyü haricinde diğer köy ve mezraalarda küvvare yani kovan üretimi yapılmaktadır. Mezö- Silaş Köyünde hayvansal ürün olarak en fazla küvvare yetiştiriciliği vardır.

4.2.1.3. Sebze ve Meyve Üretimi

Tablo: 17. Şimontornya Kazasına Bağlı Köy ve Mezraalara Ait Sebze ve Meyve Vergi Bedelleri

Yerleşim Biriminin Adı	Öşr-i Kelem (Lahana) (Akçe)	Şıra Öşrü	
		(Ceber)	(Akçe)
A.Şimontornya Kazası			
1. Şimontornya (Şehir)	---	10	360
2. Fel Egrös (Köy)	---	---	---
3. Igar (Köy)	---	---	---
4.Dög (Mezra)	---	---	---
5. Alap (Köy)	---	---	---
6. Pazma (Köy)	---	---	---
7. Sent- İvan (Köy)	---	---	---
8. Mincent (Köy)	---	---	---
9.Cece (Köy)	---	---	---
10. Sent- Marton (Köy)	---	---	---
11. Sent- Agota (Mezra)	---	---	---
12. Tögye (Köy)	---	---	---
13. Seret (Köy)	34	---	---
14. Sar Mellek- Siloş (Köy)	20	---	---
15. Vam (Köy)	---	---	---
16. Mezö- Silaş (Köy)	20	---	---
17. Hörçök (Köy)	---	---	---
18. Sent- Miklos (Köy)	---	---	---
Genel Toplam	74	10	360

Şimontornya Kazasının bütün köy ve mezraalarında sebze ve meyve olarak değerlendirdiğimiz şıra ve kelemen üretiminin çok fazla yapılmadığı görülmektedir. Şimontornya şehir merkezi tek şıra vergisinin alındığı yerdir. Şıranın öşür toplamı 360, ceber toplamı ise 10'dur. Bu durum bize şıradan alınan vergi oranının 1/36 olduğunu göstermektedir. Şıranın şehir merkezinde bulunması burada bağcılıkta yapıldığını göstermektedir. Kelem üretimi ise bostan yapımı ile ilgilendiklerini göstermektedir.

4.2.1.4 Diğer Vergiler

Tablo: 18. Şimontornya Kazasına Bağlı Köy ve Mezraalara Ait Diğer Vergiler

Yerleşim Biriminin Adı	Resm-i Orak (Akçe)	Çayır-i Hassa (Akçe)	Resm-i Tapu (Akçe)	Asiyab Resmi (değirmen) (Akçe)	Niyabet (Akçe)	Bac-ı Bazar (Akçe)
A.Şimontornya Kazası						
1. Şimontornya (Şehir)	20	250	10	100	20	200
2. Fel Egrös (Köy)	20	---	20	---	30	---
3. Igar (Köy)	18	50	20	---	30	---
4.Dög (Mezra)	---	---	---	---	---	---
5. Alap (Köy)	15	150	10	---	20	---
6. Pazma (Köy)	10	---	10	---	20	---
7. Sent- İvan (Köy)	28	---	17	---	30	---
8. Mincent (Köy)	10	---	10	---	30	---
9.Cece (Köy)	18	---	20	---	30	---
10. Sent- Marton (Köy)	20	200	20	---	60	---
11. Sent- Agota (Mezra)	---	---	---	---	---	---
12. Tögye (Köy)	20	---	10	---	20	---
13. Seret (Köy)	15	---	10	---	N 20	---
14. Sar Mellek- Siloş (Köy)	15	---	10	---	N35	---
15. Vam (Köy)	15	---	10	---	20	---
16. Mezö- Silaş (Köy)	15	---	15	---	20	---
17. Hörçök (Köy)	10	---	50	---	20	---
18. Sent- Miklos (Köy)	5	---	10	---	N15	---
Genel Toplam	254	650	252	100	420	200

Şimontornya Kazası'na bağlı köy ve mezraalara ait diğer vergiler tablo 18'de sıralanmıştır. Resm-i Orak akçe toplamı 254, Çayır-i Hassanın 650, Resm-i Tapunun 252, Asyabın 100, Niyabetin 450, Bac-ı Bazarın 200'dür. Resm-i Orak vergisi azda

olsa Dög Mezrası haricinde bütün köy ve mezralardan alınmıştır. Çayır-i Hassadan en fazla alınan akçe vergisi Şimontornyada bulunmaktadır. Nefs-i Varoş Şimontornya'da birde beylerbeyi olan Mehmet Paşa'ya ait değirmen bulunmaktadır. Seret, Şar Melek Siloş, Sent Miklos köylerinde niyabet kısmında nısfı yani yarısı ibaresi kullanılmıştır.

4.2.1.5. Yekun Toplamları

Tablo: 19. Şimontornya Kazasına Bağlı Köy ve Mezraalara Ait Yekun Toplamı

Yerleşim Biriminin Adı	Yekun Toplamı
A.Şimontornya Kazası	
1. Şimontornya (Şehir)	2000
2. Fel Egrös (Köy)	4050
3. Igar (Köy)	2410
4.Dög (Mezra)	208
5. Alap (Köy)	5120
6. Pazma (Köy)	2490
7. Sent- İvan (Köy)	1000
8. Mincent (Köy)	1335
9.Cece (Köy)	3090
10. Sent- Marton (Köy)	2840
11. Sent- Agota (Mezra)	124
12. Tögye (Köy)	2996
13. Seret (Köy)	3800
14. Sar Mellek- Siloş (Köy)	1000
15. Vam (Köy)	2020
16. Mezö- Silaş (Köy)	2066
17. Hörçök (Köy)	3350
18. Sent- Miklos (Köy)	2490
Genel Toplam	42389

Yukarıdaki tabloda Şimontornya Kazasına bağlı köy ve mezraalara ait diğer yekun toplamı verilmiştir. Şimontornya Kazasına bağlı köy ve mezraaların yekun toplamı

42389'dur. Yekun toplamı bakımından Alap köyü birinci, Fel Egrös köyü ikinci sırada yer almaktadır. Sent- Agota mezrası ise enson sırada yer almaktadır.

4.2.2.1. Ozara Nahiyesinin Ekonomik Yapısı

4.2.2.2. Hububat Üretimi

Bu bölümde Ozara nahiyesinin ekomonik yapısı ile ilgili defterimizin verilerinden yararlanarak bilgi vermeye çalışacağız. Aşağıdaki tabloda Ozara Nahiyesinin ve karyelerinin hububat üretimi hakkında bilgi verilmiştir.

Tablo 20: Ozara Nahiyesine Bağlı Köylere Ait Hububat Üretimi ve Vergi Bedelleri

Yerleşim Biriminin Adı	Buğday Öşrü		Mahlut Öşrü		Arpa Öşrü	
	(Keyl)	(Akçe)	(Keyl)	(Akçe)	(Keyl)	(Akçe)
B. Ozara Nahiyesi						
1. Ozara (Kale)	30	300	8	40	---	---
2. Totfalva (Köy)	44	440	30	150	---	---
3. Bozaş(Köy)	36	360	10	50	---	---
4. Sokol (Köy)	80	800	40	200	---	---
5. Dad (Köy)	160	1600	60	300	6	30
6. Hatvan (Köy)	160	1600	60	300	---	---
7. Kiloş (Köy)	50	500	24	120	---	---
8. Orhiba (Köy)	20	200	20	100	---	---
9. Gik (Köy)	48	480	22	110	---	---
Genel Toplam	628	6280	274	1370	6	30

Yukarıdaki tabloda Ozara Nahiyesinin hububat üretimi ve alınan vergi bedelleri ile ilgili bilgi verilmiş ve genel toplam bildirilmiştir. Tablodada görüldüğü üzere Ozara Nahiyesinin köy ve mezralarında buğday üretimi fazladır. Buna bağlı buğgaydan alınan vergide genel toplam olarak diğerlerinden fazladır. Buğday öşrünün akçe cinsinden toplamı 6280, keyl toplamı ise 628'dir. Şimontornya Nahiyesinde olduğu gibi Ozara Nahiyesinde de köy ve mezraalardan buğday öşrünün vergi oranı 1/10'dur. Buğday

üretimini en fazla yapan köy Hatvan'dır. Buğdaydan sonra en fazla yetiştiriciliği yapılan ürün mahluttur. Mahlut öşrünün akçe cinsinden toplamı 1370, keyl toplamı ise 274'dir. Bütün köy ve mezralardan mahlut öşrü vergi oranı olarak 1/5 alınırdı. Mahlut yetiştiriciliğinin, buğdayda olduğu gibi, hemen hemen her köyde yapıldığı görülmektedir. Mahlut yetiştiriciliği en fazla Dad ve Hatvan köyünde yapıldığı görülmektedir. Arpa öşrünün akçe cinsinden toplamı 30, keyl toplamı ise 6'dır. Arpa üretiminin çok fazla olmadığı görülmektedir.

4.2.2.3.Hayvansal Ürünler

Tablo 21: Ozara Nahiyesine Bağlı Köy ve Mezraalara Ait Hayvansal Ürünler ve Vergi Bedelleri

Yerleşim Biriminin Adı	Küvvare(Akçe)	Bidat-i Hinzır (Domuz) (Akçe)	Öşr-i Bere (Kuzu) (Akçe)
B. Ozara Nahiyesi			
1. Ozara (Kale)	---	---	---
2. Totfalva (Köy)	10	30	---
3. Bozaş (Köy)	5	10	---
4. Sokol (Köy)	10	50	---
5. Dad (Köy)	20	30	---
6. Hatvan (Köy)	30	20	30
7.Kiloş (Köy)	5	12	20
8. Orhiba(Köy)	10	20	---
9. Gik (Köy)	10	20	---
Genel Toplam	100	192	50

Yukardaki tabloda görüldüğü üzere Ozara nahiyesine bağlı köyler ve üretimi yapılan hayvansal ürünler verilmiştir. Ozara Nahiyesinde küvvare yetiştiriciliği Ozara Kalesi hariç bütün köylerde yapılmaktadır. Küvvarenin akçe toplamı 100'dur. Hinzır yetiştiriciliğinden alınan akçe toplamı 192'dir. Hinzır yetiştiriciliğinin yapılması

gayrimüslim nüfusun her köyde olduğu görülmektedir. Kuzu yetiştiriciliği sadece Hatvan ve Kiloş köylerinde yapılmaktadır. Kuzu yetiştiriciliğinden alınan akçe toplamı 50'dir.

4.2.2.4. Sebze ve Meyve Üretimi

Tablo 22: Ozara Nahiyesine Bağlı Köy ve Mezraalara Ait Sebze ve Meyveden Vergi Bedelleri

Yerleşim Biriminin Adı	Şıra Öşrü	
	(Ceber)	(Akçe)
Ozara Nahiyesi		
1.Ozara (Kale)	30	1080
2.Totfalva(Köy)	15	540
3. Bozaş(Köy)	15	540
4. Sokol (Köy)	150	5400
5. Dad (Köy)	---	---
6.Hatvan(Köy)	---	---
7. Kiloş (Köy)	30	1080
8. Orhiba (Köy)	40	1440
9. Gik (Köy)	30	1080
Genel Toplam	310	11160

Ozara Nahiyesinde Şıranın akçe cinsinden öşür toplamı 11160, ceber toplamı ise 310'dur. Bu durum bize şıradan alınan vergi oranının, diğer nahiye ve kazalarda olduğu gibi, 1/36 olduğunu göstermektedir. Ozara Nahiyesinde şıradan alınan verginin fazla olması burada bağcılık yapıldığını göstermektedir. Sadece Dad ve Hatvan Köylerinde şıra üretimi yapılmamaktadır. En fazla şıra üretiminin yapıldığı köy Sokol Köyüdür.

4.2.2.5. Diğer Vergiler

Tablo 23: Ozara Nahiyesine Bağlı Köy ve Mezraalara Ait Diğer Vergiler

Yerleşim Biriminin A1	Öşr-i Giyah (Ot) (Akçe)	Resm-i Orak (Akçe)	Çayır-i Hassa (Akçe)	Resm-i Tapu (Akçe)	Asiyab (değirmen) (Akçe)	Niyabet (Akçe)	Bac-ı Bazar (Akçe)
B. Ozara Nahiyesi							
1. Ozara (Kale)	---	---	---	---	400	---	180
2. Totfalva (Köy)	---	16	1400	20	---	30	---
3. Bozaş (Köy)	---	5	---	5	---	15	---
4. Sokol (Köy)	---	10	---	10	---	23	---
5. Dad (Köy)	6	36	---	10	---	30	---
6. Hatvan (Köy)	---	13	---	20	---	30	---
7. Kiloş (Köy)	---	5	---	10	---	10	---
8. Orhiba (Köy)	---	15	---	10	---	10	---
9. Gik (Köy)	---	10	40	10	---	20	---
Genel Toplam	6	110	1440	95	400	168	180

Ozara Nahiyesine bağlı köy ve mezraalara ait diğer vergiler tablo 23’de sıralanmıştır. Resm-i Giyahın akçe cinsinden vergi toplamı 6, resm-i orakın 110, çayır-i hassanın 1440, resm-i tapunun 95, asyabın 400, niyabetin 168, bac-ı bazarın 180’dir. Resm-i giyahtan alınan verginin nahiye genelinde çok fazla olamdığı görülmektedir. Totfalva köyünde ise çok fazla çayır-i hassa vergisi alındığı anlaşılmaktadır. Nahiye de bir de değirmen bulunmaktadır. Şimontornya Kazasındaki değirmenle karşılaştırıldığında vergi bedeli daha yüksektir. Bu durum Ozara Nahiyesindeki değirmenin daha fazla kullanıldığını göstermektedir.

4.2.2.6. Yekun Toplamları

Tablo 24: Ozara Nahiyesine Bağlı Köy ve Mezraalara Ait Yekun Toplamları

	Yekun Toplamı
B. Ozara Nahiyesi	
1. Ozara (Kale)	2000
2. Totfalva (Köy)	3036
3. Bozaş (Köy)	1090
4. Sokol (Köy)	6953
5. Dad (Köy)	2662
6. Hatvan (Köy)	2543
7.Kiloş (Köy)	2012
8. Orhiba(Köy)	2005
9. Gik (Köy)	1930
Genel Toplam	24231

Ozara Nahiyesinin bağlı köy ve mezraaların yekun toplamı 24231 dir. Sokol köyünün öşür ve vergi toplamı bakımından birinci sırada, Totfalva köyü ikinci sırada yer aldığı görülmektedir. Bozaş köyü sonuncu sırada yer almaktadır.

4.3. ENDRİK NAHİYESİ

4.3.1. Hububay Üretimi

Bu bölümde Endrik Nahiyesi ile ilgili bilgiler 400 numaralı tapu tahrir defteri ışığında değerlendirilecektir. Tablo 25’de Endrik nahiyesine bağlı köy ve mezraalardaki hububat üretimi ve vergi bedelleri verilmiştir.

Tablo 25: Endrik Nahiyesine Bağlı Köylere Ait Hububat Üretimi ve Vergi Bedeller

Yerleşim Biriminin Adı	Buğday Öşrü		Mahlut Öşrü	
	(Keyl)	(Akçe)	(Keyl)	(Akçe)
C. Endrik Nahiyesi				
1. Endrik (Köy)	122	1220	22	110
2. Felşö Endrik (Şehir)	168	1680	38	190
3. Kapure (Köy)	60	600	24	120
4. Gan (Köy)	40	400	20	100
5. Samarto (Köy)	32	320	20	100
6. Köşö Endrik (Köy)	42	420	24	120
7. Yod (Köy)	44	440	20	100
8. Fok Sabadi (Köy)	50	500	20	100
9. Yut (Köy)	60	600	30	150
10. Kiliti (Köy)	30.5	305	15	75
11. Şom (Köy)	36	360	24	120
12. Adan (Köy)	50	500	20	100
13. Şağvar (Köy)	130	1300	34	170
14. Huzd (Köy)	18	180	16	80
15. Nag Berin (Köy)	30	300	4	20
16. Tita (Köy)	50	500	20	100
17. Kiş Berin (Köy)	22	220	38	190
18. Gin (Köy)	26	260	12	60
19. İnik	60	600	24	120
Genel Toplam	1070.5	10705	425	2125

Yukarıdaki tablo 25’te Endrik Nahiyesinin hububat üretimi ve alınan vergi bedelleri ile ilgili bilgi verilmiş ve genel toplam bildirilmiştir. Tablodada görüldüğü üzere Endrik Nahiyesinin köy ve mezraalarında buğday üretimi fazladır. Buna bağlı buğdaydan alınan vergide genel toplam olarak diğerlerinden fazladır. Buğday öşrünün akçe cinsinden toplamı 10705, keyl toplamı ise 1070.5’dir. Diğer nahiyelerde olduğu gibi Endrik Nahiyesinde de köy ve mezraalardan buğday öşrünün vergi oranı 1/10’dur. Buğday üretimini en fazla yapan köy Felşö Endrik’dır. Bütün köylerde buğday üretimi yapılmaktadır. Buğdaydan sonra en fazla yetiştiriciliği yapılan ürün mahluttur. Mahlut

öşrünün akçe cinsinden toplamı 2125, keyl toplamı ise 425'dir. Bütün köy ve mezralardan mahlut öşrü vergi oranı olarak 1/5 alınır. Mahlut yetiştiriciliğinin, buğdayda olduğu gibi, hemen hemen her köyde yapıldığı görülmektedir. Mahlut yetiştiriciliği en fazla Kiş Berin ve Felşö Endrik köyünde yapıldığı görülmektedir. Arpa üretimi diğer nahiyelerden farklı olarak yapılmamaktadır.

4.3.2. Hayvansal Ürünler

Tablo 26: Endrik Nahiyesine Bağlı Köy ve Mezraalara Ait Hayvansal Ürünler ve Vergi Bedelleri

Yerleşim Birimleri	Bidat-i Hınzır (Domuz) (Akçe)	Öşr-i Küvvare
C. Endrik Nahiyesi		
1. Endrik (Köy)	15	10
2. Felşö Endrik (Şehir)	100	20
3. Kapure (Köy)	20	10
4. Gan (Köy)	20	10
5. Samarto (Köy)	10	10
6. Köşö Endrik (Köy)	30	20
7. Yod (Köy)	10	10
8. Fok Sabadi (Köy)	10	10
9. Yut (Köy)	20	10
10. Kiliti (Köy)	15	10
11. Şom (Köy)	20	10
12. Adan (Köy)	10	15
13. Şağvar (Köy)	10	10
14. Huzd (Köy)	10	5
15. Nag Berin (Köy)	10	10
16. Tita (Köy)	20	10
17. Kiş Berin (Köy)	10	18
18. Gin (Köy)	15	10
19. İnik	15	10
Genel Toplam	370	218

Endrik Nahiyesinde bütün köylerde domuz ve küvvare yetiştiriciliği yapılmaktadır. Domuz yetiştiriciliğinden elde edilen akçe cinsinden genel toplamı 370, küvvarenin genel toplamı ise 218'dir. Felşö Endrik şehir merkezinde diğer köylere göre daha fazla domuz yetiştiriciliği yapılmıştır.

4.3.3. Sebze ve Meyve Üretimi

Tablo 27: Endrik Nahiyesine Bağlı Köy ve Mezraalara Ait Sebze ve Meyve Üretimi ve Vergi Bedelleri

Yerleşim Biriminin Adı	Şıra Öşrü	
	Ceber	Akçe
C. Endrik Nahiyesi		
1. Endrik (Köy)	70	2520
2. Felşö Endrik (Şehir)	225	8100
3. Kapure (Köy)	30	1080
4. Gan (Köy)	75	2700
5. Samarto (Köy)	120	4320
6. Köşö Endrik (Köy)	60	2160
7. Yod (Köy)	120	4320
8. Fok Sabadi (Köy)	120	4320
9. Yut (Köy)	---	---
10. Kiliti (Köy)	20	720
11. Şom (Köy)	75	2700
12. Adan (Köy)	---	---
13. Şağvar (Köy)	135	4860
14. Huzd (Köy)	45	1620
15. Nag Berin (Köy)	150	5400
16. Tita (Köy)	20	720
17. Kiş Berin (Köy)	92	3312
18. Gin (Köy)	135	4860
19. İnik	---	---
Genel Toplam	1492	53712

Endrik Nahiyesindeki şıra üretiminin akçe cinsinden genel toplamı 53712, ceber toplamı 1492'dir. Şıra üretiminin diğer nahiyeler içinde en fazla üretildiği nahiyeye Endrik Nahiyesidir. Diğer nahiyelerde olduğu gibi şıradan 1/36 oranında vergi alınmıştır. Felşö Endrik köyü en fazla şıra üretiminin yapıldığı köydür. Vergi bedelide bu oranda diğer nahiyelere göre fazladır.

4.3.4. Diğer Vergileri

Tablo 28: Endrik Nahiyesine Bağlı Köy ve Mezraalara Ait Diğer Vergiler ve Vergi Bedelleri

Yerleşim Biriminin Adı	Öşr-i Giyah (Ot) (Akçe)	Resm-i Orak (Akçe)	Çayır-i Hassa (Akçe)	Resm-i Tapu (Akçe)	Asiyab (değirmen) (Akçe)	Niyabet (Akçe)	Bac-ı Bazar (Akçe)
1. Endrik (Köy)	80	12	---	20	---	30	---
2. Felşö Endrik (Şehir)	---	10	240	50	---	100	200
3. Kapure (Köy)	---	10	-	10	---	20	---
4. Gan (Köy)	---	10	80	10	25	30	---
5. Samarto (Köy)	---	10	---	10	---	20	---
6. Köşö Endrik (Köy)	---	10	60	20	25	30	---
7. Yod (Köy)	---	10	---	10	---	20	---
8. Fok Sabadi (Köy)	---	10	---	10	---	20	---
9. Yut (Köy)	---	10	---	10	---	20	---
10. Kiliti (Köy)	---	5	---	10	50	20	---
11. Şom (Köy)	---	10	---	10	25	20	---
12. Adan (Köy)	---	15	50	10	---	20	---
13. Şağvar (Köy)	---	10	---	10	---	20	---
14. Huzd (Köy)	---	10	---	10	---	10	---
15. Nag Berin (Köy)	---	10	---	10	---	20	---
16. Tita (Köy)	---	10	---	10	---	20	---
17. Kiş Berin (Köy)	---	10	---	5	---	20	---
18. Gin (Köy)	---	5	---	10	---	15	---
19. İnik	---	15	100	10	---	20	---
Genel Toplam	80	192	530	245	125	475	200

Endrik nahiyesine bağlı köy ve mezralara ait diğer vergiler ve vergi bedelleri olarak nitelendirdiğimiz vergiler tablo 27'de verilmiştir.

Resm-i Giyahın akçe cinsinden vergi toplamı 80, resm-i orakın 192, çayır-i hassanın 530, resm-i tapunun 95, asyabın 125, niyabetin 475, bac-ı bazarın 200'dir. Resm-i giyah nahiya genelinde çok fazla üretilmemektedir. Alınan vergiden anlaşıldığı gibi sadece Endrik köyünde mevcuttur. Resm-i Orak vergisi çok fazla olmamakla beraber bütün köylerden alınmaktadır. Çayır-i Hassa vergisinin en fazla alındığı köy ise Felşö Endriktir. Resm-i tapu vergisi bütün köylerden alınmaktadır. Nahiyade dört tane değirmen bulunmaktadır. Değirmen sayısı bakımından diğer kaza ve nahiyeler içinde en fazla olan nahiyeye Endrik'dir. Bu durumu nahiyede tahıl üretiminin fazla olmasına bağlayabiliriz. Niyabet vergisi her köyden alınmaktadır.

4.3.5. Yekun Toplamları

Tablo 29: Endrik Nahiyesine Bağlı Köy ve Mezraalara Ait Yekun Toplamları

Yerleşim Biriminin Adı	Yekun
C. Endrik Nahiyesi	
1. Endrik (Köy)	4317
2. Felşö Endrik (Şehir)	11190
3. Kapure (Köy)	2120
4. Gan (Köy)	3735
5. Samarto (Köy)	5000
6. Köşö Endrik (Köy)	3295
7. Yod (Köy)	5170
8. Fok Sabadi (Köy)	5330
9. Yut (Köy)	1120
10. Kiliti (Köy)	1260
11. Şom (Köy)	3700
12. Adan (Köy)	845
13. Şağvar (Köy)	6740
14. Huzd (Köy)	2025
15. Nag Berin (Köy)	5930
16. Tita (Köy)	1640
17. Kiş Berin (Köy)	3935
18. Gin (Köy)	5385
19. İnik	1040
Genel Toplam	73877

Endrik nahiyesine bağlı köy ve mezraaların yekun toplamı 73877'dir. Felşö Endrik öşür ve vergi toplamı bakımından birinci sıradadır. Şağvar köyü ikinci sıradadır. Adan köyünün ise yekun toplamı bakımından sonuncu sırada yer aldığı görülmektedir.

4.4.AYNAVAR NAHİYESİ

4.4.1. Hububay Üretimi

Bu bölümde son nahiyemiz olan Aynavar ile ilgili bilgiler değerlendirilecektir. Tablo 29'de Aynavar nahiyesine bağlı köy ve mezraalardaki hububat üretimi ve vergi bedelleri verilmiştir.

Tablo 30: Aynavar Nahiyesine Bağlı Köylere Ait Hububat Üretimi ve Vergi Bedelleri

Yerleşim Biriminin Adı	Buğday Öşrü		Mahlut Öşrü		Arpa Öşrü	
	Keyl	Akçe	Keyl	Akçe	Keyl	Akçe
D. Aynavar Nahiyesi						
1. Aynavar (Kale)	80	800	60	300	---	---
2. Hegyi (Köy)	98	980	46	230	---	---
3. Bika (Köy)	72	720	10	50	---	---
4. Apadi (Köy)	45	450	30	150	---	---
5. Hidvig (Köy)	48	480	30	150	---	---
6. Beşegühaz (Köy)	118	1180	46	230	---	---
7. Bilç (Köy)	58	580	18	90	---	---
8. Tökaseg (Köy)	50	500	32	160	---	---
9. Bikaç(Köy)	160	1600	54	270	---	---
10.Gençen (Köy)	106	1060	46	230	13	65
11.Kaymat (Köy)	102	1020	30	150	---	---
12.Agar (Köy)	120	1200	50	250	13	65
12.a.Ferruh volvoda çiftliği	10	100	6	30	---	---
13.Kaydaç (Köy)	300	3000	100	500	31	155
14.Berik (Köy)	200	2000	30	150	---	---
15.Hamir (Mezraa)	6	60	6	30	---	---
16.Görgin (Köy)	400	4000	86	430	---	---
16.a.Ferruh volvoda çiftliği	3	30	2	10	---	---
17. Adaç (Köy)	120	1200	46	230	14	70
Genel Toplam	2096	20960	728	3640	71	355

Yukarıdaki tablo 29'da Aynavar Nahiyesinin hububat üretimi ve alınan vergi bedelleri ile ilgili bilgi verilmiş ve genel toplam bildirilmiştir. Tablodada görüldüğü üzere Aynavar Nahiyesinin köy ve mezraalarında buğday üretimi fazladır. Buna bağlı buğdaydan alınan vergide genel toplam olarak diğerlerinden fazladır. Buğday öşrünün akçe cinsinden toplamı 20960, keyl toplamı ise 2096'dır. Diğer nahiyelerde olduğu gibi Aynavar Nahiyesinde de köy ve mezraalardan buğday öşrünün vergi oranı 1/10'dur.

Buğday üretimini en fazla yapan köy Görgin'dir. Bütün köylerde buğday üretimi yapılmaktadır. Buğdaydan sonra en fazla yetiştiriciliği yapılan ürün mahluttur. Mahlut öşrünün akçe cinsinden toplamı 3640, keyl toplamı ise 728'dir. Bütün köy ve mezralardan mahlut öşrü vergi oranı olarak 1/5 alınırdı. Mahlut yetiştiriciliğinin, buğdayda olduğu gibi, hemen hemen her köyde yapıldığı görülmektedir. Mahlut yetiştiriciliği en fazla Kaydaç köyünde yapıldığı görülmektedir. Arpa üretimi az miktarda yapılmaktadır. Arpa öşrünün akçe cinsinden genel toplamı 355, keyl toplamı 71'dir. Vergi oranı ise 1/5'dir. Agar köyüne bağlı Ferruh volvoda çiftliği ile Görgin köyüne bağlı Ferruh volvoda çiftliklerinde azda olsa bazı vergiler alınmıştır.

4.4.2. Hayvansal Ürünler

Tablo 31: Aynavar Nahiyesine Bağlı Köy ve Mezraalara Ait Hayvansal Ürünler ve Vergi Bedelleri

Yerleşim Biriminin Adı	Öşr-i Bere (Kuzu) (Akçe)	Bidat-i Hınzır (Domuz) (Akçe)	Öşr-i Küvvere (Akçe)
D. Aynavar Nahiyesi			
1. Aynavar (Kale)	---	---	---
2. Hegyi (Köy)	---	29	10
3. Bika (Köy)	---	13	5
4. Apadi (Köy)	---	9	5
5. Hidvig (Köy)	---	2	5
6. Beşegühaz (Köy)	---	25	13
7. Bilç (Köy)	---	3	25
8. Tökaseg (Köy)	---	15	12
9. Bikaç(Köy)	30	25	15
10.Gençen (Köy)	---	15	10
11. Kaymat (Köy)	---	15	15
12. Agar (Köy)	---	15	5
12.a.Ferruh volvoda çiftliği	---	---	---
13.Kaydaç (Köy)	---	30	50
14.Berik (Köy)	---	40	15
15.Hamir (Mezraa)	---	---	---
16.Görgin (Köy)	---	30	30
16.a.Ferruh volvoda çiftliği	---	---	---
17. Adaç (Köy)	---	26	14
Genel Toplam	30	292	229

Aynavar nahiyesine bağlı köy ve mezraalardaki hayvansal ürünler genelde domuz küvvere üretimine dayanmaktadır. Domuz yetiştiriciliğinden elde edilen akçe cinsinden genel toplam 292, küvwarenın genel toplamı ise 229'dir. Kuzu yetiştiriciliğinden elde edilen akçe cinsinden genel toplam 30 olup sadece Bikaç köyünde mevcuttur.

4.4.3. Sebze ve Meyve Üretimi

Tablo 32: Aynavar Nahiyesine Bağlı Köy ve Mezraalara Ait Sebze ve Meyve Üretimi ve Vergi Bedelleri

Yerleşim Biriminin Adı	Öşr-i Kelem (Lahana) (Akçe)	Şıra Öşrü	
		Ceber	Akçe
D. Aynavar Nahiyesi		Ceber	Akçe
1. Aynavar (Kale)	---	---	---
2. Hegyi (Köy)	---	---	---
3. Bika (Köy)	---	---	---
4. Apadi (Köy)	---	---	---
5. Hidvig (Köy)	---	---	---
6. Beşegühaz (Köy)	23	---	---
7. Bilç (Köy)	15	---	---
8. Tökaseg (Köy)	10	---	---
9. Bikaç(Köy)	---	30	1080
10. Gençen (Köy)	---	20	720
11. Kaymat (Köy)	---	---	---
12. Agar (Köy)	---	---	---
12.a.Ferruh volvoda çiftliği	---	---	---
13. Kaydaç (Köy)	10	---	---
14. Berik (Köy)	---	---	---
15. Hamir (Mezraa)	---	---	---
16. Görgin (Köy)	---	30	1080
16.a.Ferruh volvoda çiftliği	---	---	---
17. Adaç (Köy)	50	---	---
Genel Toplam	108	80	2880

Aynavar Nahiyesindeki şıra üretiminin akçe cinsinden genel toplamı 2880, ceber toplamı 80'dir. Diğer nahiyelerde olduğu gibi şıradan 1/36 oranında vergi alınmıştır. Görgin, Bikaç köyü en fazla şıra üretiminin yapıldığı köylerdir. Kelemin akçe cinsinden genel toplamı 108'dir. Agar köyüne bağlı Ferruh volvoda çiftliği ile Görgin köyüne bağlı Ferruh volvoda çiftliklerinden vergi alınmamıştır.

4.4.4. Diğer Vergiler

Tablo 33: Aynavar Nahiyesine Bağlı Köy ve Mezraalara Ait Diğer Vergiler ve Vergi Bedelleri

Yerleşim Biriminin Adı	Öşr-i Giyah (Ot) (Akçe)	Resm-i Orak (Akçe)	Çayır-i Hassa (Akçe)	Resm-i Tapu (Akçe)	Asyab Resmi (değirmen) (Akçe)	Niyabet (Akçe)
D. Aynavar Nahiyesi						
1. Aynavar (Kale)	100	---	---	240	60	---
2. Hegyi (Köy)	---	25	20	10	---	20
3. Bika (Köy)	---	5	---	10	---	20
4. Apadi (Köy)	---	5	50	10	---	10
5. Hidvig (Köy)	---	3	---	10	200	10
6. Beşegühaz (Köy)	40	4	---	10	---	N.25
7. Bilç (Köy)	5	12	---	10	---	N.10
8. Tökaseg (Köy)	26	2	---	10	---	N.15
9. Bikaç(Köy)	---	10	---	10	---	10
10.Gençen (Köy)	---	5	---	10	---	10
11. Kaymat (Köy)	---	15	---	10	---	10
12. Agar (Köy)	---	15	---	10	---	10
12.a.Ferruh volvoda çiftliği	20	---	---	---	---	---
13.Kaydaç (Köy)	15	25	---	20	---	50
14.Berik (Köy)	10	15	---	20	---	30
15.Hamir (Mezraa)	10	---	---	---	---	---
16.Görgin (Köy)	---	25	---	50	---	20
16.a.Ferruh volvoda çiftliği	10	---	---	---	---	---
17. Adaç (Köy)	45	15	---	10	---	20
Genel Toplam	281	181	70	450	260	270

Aynavar nahiyesine bağlı köy ve mezraalara ait diğer vergiler tablo 32’de sıralanmıştır. Resm-i orak akçe toplamı 181, öşr-i giyahın 281, çayır-i hassanın 70, resm-i tapunun 450, asyabın 260, niyabetin 450, bac-ı bazarın 270’dir. Nahiyede iki değirmen bulunmaktadır. Bu değirmenler Hidvig Köyü, Aynavar Kalesindedir. Resm-i tapu vergisinin hemen hemen her köyden alındığı görülmektedir. Agar köyüne bağlı Ferruh volvoda çiftliği ile Görgin köyüne bağlı Ferruh volvoda çiftliklerinde öşr-i giyah

vergisinden başka vergi alınmamıştır. Tökaseg, Bilç, Beşegühaz köylerinde niyabet kısmında nısfı yani yarısı ibaresi kullanılmıştır.

4.4.5. Yekun Toplamları

Tablo 34: Aynavar Nahiyesine Bağlı Köy ve Mezraalara Ait Yekun Toplamları

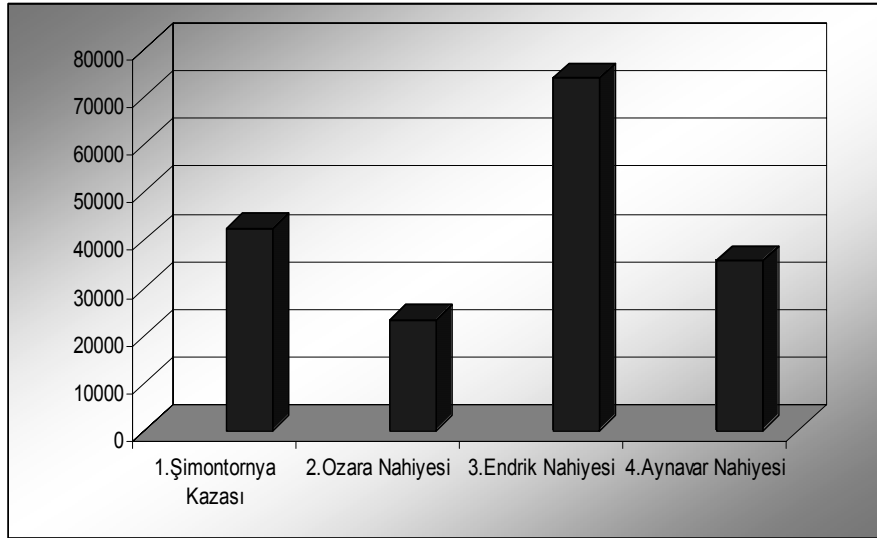
Yerleşim Biriminin Adı	Yekun
D. Aynavar Nahiyesi	
1. Aynavar (Kale)	1500
2. Hegyi (Köy)	1674
3. Bika (Köy)	973
4. Apadi (Köy)	839
5. Hidvig (Köy)	1010
6. Beşegühaz (Köy)	1700
7. Bilç (Köy)	850
8. Tökaseg (Köy)	850
9. Bikaç(Köy)	3650
10.Gençen (Köy)	2725
11. Kaymat (Köy)	1335
12. Agar (Köy)	1970
12.a.Ferruh volvoda çiftliği	150
13.Kaydaç (Köy)	5355
14.Berik (Köy)	2780
15.Hamir (Mezraa)	100
16.Görgin (Köy)	6915
16.a.Ferruh volvoda çiftliği	50
17. Adaç (Köy)	1980
Genel Toplam	36406

Aynavar nahiyesine bağlı köy ve mezraaların yekun toplamı 36406'dır. Görgin yekun toplamı bakımından birinci sıradadır. Kaydaç köyü ikinci, Ferruh volvoda çiftliği ise son sırada yer almaktadır.

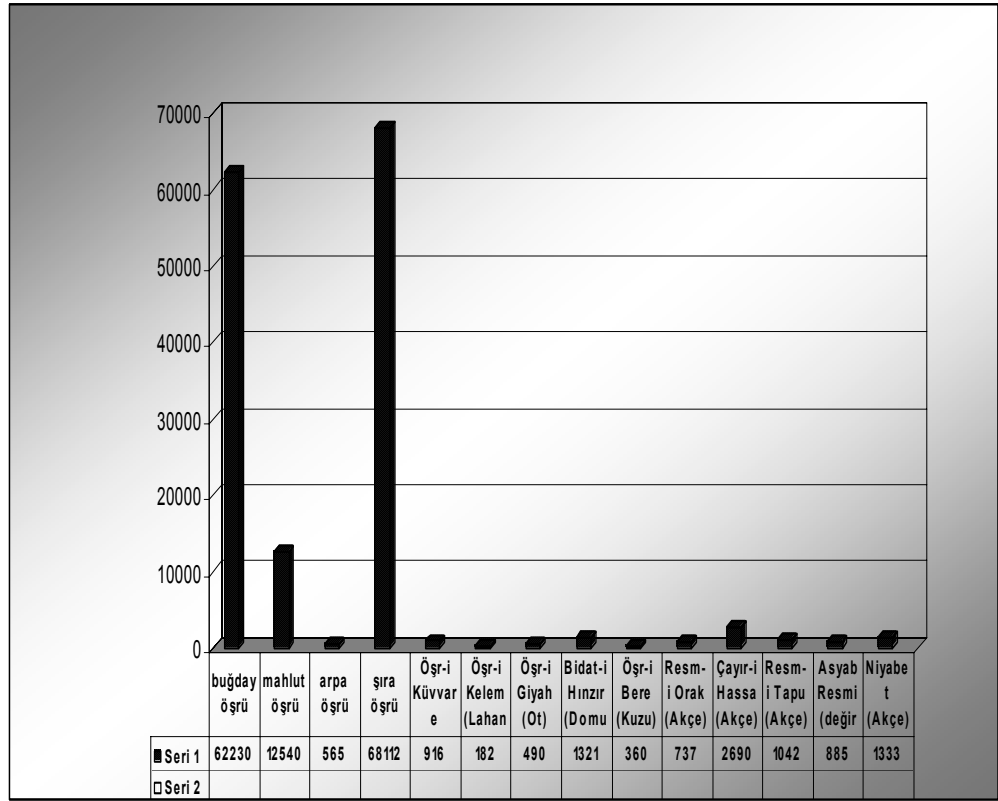
4.5.ŞİMONTORNYA LİVASININ KAZA VE NAHİYELERİNİN EKONOMİK YAPISININ GENEL DEĞERLENDİRİLMESİ

Şimontornya livasına bağlı karye ve nahiyelere bağlı köylerin ekonomik durumunu izah ettikten sonra genel bir değerlendirme yapmak yerinde olacaktır. Şimontornya livasına bağlı nahiyeler içinde en fazla vergi veren nahiyesi Endrik nahiyesidir. Bu durumu ödenen verginin toplamından çıkarmak mümkündür. Nahiyenin yekun 73877'dir. Nahiyeler arasında en az vergi ödeyen nahiyesi ise Ozara nahiyesidir. Ozara nahiyesinin yekun toplamı 24231'dir. Şimontornya kazası yekun toplamı bakımından üçüncü sırada ve Aynavar nahiyesi son sırada gelmektedir.

Şekil 3: Şimontornya Livasına Bağlı Karye ve Nahiyelerden Elde Edilen Vergilerin Genel Toplamı



Şekil 4: Şimontornya Livasında üretimi yapılan ürünler



Genel olarak Şimontornya livasına bağlı karye ve nahiyelerde yetiştirilen ürünler yukardaki grafikte verilmiştir. Bu grafikte anlaşıldığı gibi Şimontornya Livasının ekonomisi ziraate dayanmaktadır. Grafikte görüldüğü üzere en çok vergi alınan ürün şıradır. Şıra vergi alınmasında birinci sıradadır. Şıradan fazla vergi alınması demek bağcılık yapıldığını da göstermektedir. Buğdaydan alınan vergi ikinci, mahlut üçüncü sıradadır.

Aynı zamanda 400 numaralı Tapu Tahrir defterine göre, Karye-i Igar, Karye-i Todfalva, Çiftlik-i Ferruh Voyvoda da Şimontornya'nın hisar, iskele, köprülerinde eksikleri tamamlatıp, ağaç lazım oldukça getirmeleri halinde halkın bağzı vergilerden muaf duruma geleceği yazılmıştır. Genelde fakir olarak tahrir defterine kayıt edilen halk böylece görevini yapmış sayılacak idi.

SONUÇ

400 numaralı Tapu Tahrir defterimiz Macaristan'ın Şimontornya kazası ile ilgili bilgi vermektedir. Defterimiz Kanuni Sultan Süleyman döneminde yazılmıştır. Şimontornya livasının 1545 yılında fethedilmiştir. Kanununun Şimontornya'yı ele geçirmesi ile balkanları kontrol etme imkânı daha da artmıştır.

Fethedildikten kısa bir süre sonra Osmanlı devleti her fethettiği yerde yaptığı gibi halktan vergi toplamak ve halkın genel durumunu, nüfusunu, ekonomik yapısını, vergi veren kişilerin isimlerini tahrir defterlerine kaydetmiştir. Bu kayıtlardan dönemin halkı hakkında bilgi edinmek mümkündür. Defterimizin Şimontornya ile ilgili yazılan ilk defter olması sebebi ile önemlidir.

Defterimizle ilgili ilk önce transkripsiyon yapılmış elde edilen bilgiler değerlendirilmiştir. Elde edilen bu bilgilere göre defter bölümlere ayrılmıştır.

İdari taksimat konusunda Şimontornya Livasının kaza ve nahiyeleri ve buna bağlı olan köy ve mezralar yazılmıştır.

Nüfus bölümü işlenirken dikkati çelen önemli bir durumda gayrimüslim nüfusun fazla olmasıdır. Bu durumu Macarların Hıristiyan olmasına bağlayabiliriz. Halkın çoğunluğunun fakir nüfustan oluştuğunu görmek mümkündür. Çünkü defterimize kişi adları caba olarak kaydedilmiştir. Aynı zamanda mücerret nüfusu ve çok azda çiftthane nüfusu bulunmaktadır.

Şimontornya Livasının ekonomik yapısı ile bilgi verirken alınan vergiler farklı gruplarda değerlendirilmiştir. Üretilen tarımsal ürünlerden belli oranlarda vergi alınmıştır. Alınan bu vergiler Şimontornya livasının her yerinde aynı oranda alınmıştır.

Şimontornya livasının kaza ve nahiyelerinde ekonominin temelini tarımsal faaliyetlerden alınan vergiler oluşturmaktadır. Bu da bize ekonomik faaliyetlerin tarıma dayalı olduğunu göstermektedir. Özellikle buğday ve mahlut üretiminin fazla olduğu görülmektedir. Buna bağlı olarak Şimontornya Livasında değirmenler bulunmaktadır.

Şimontornya Livasında hayvancılıkta yapılmaktadır. Genelde halkın nüfusunun Hıristiyan olması sebebi ile domuz yetiştiriciliği yapılmaktadır.

Sonu olarak Őimontornya Livası ile ilgili 400 numaralı tapu tahrir defterinden elde ettiĐimiz bilgiler ışığında livanın ekonomik, idari, nfus yapısı incelenip deĐerlendirilmiŐtir.

KAYNAKLAR

- BARKAN, Ömer Lütfü (1943), XV. ve XVI'nci Asırlarda Osmanlı İmparatorluğu'nda Zirai Ekonominin Hukuki ve Mali Esasları, İstanbul
- BARKAN, Ömer Lütfü (1977), “Çiftlik”, İ.A, C.III, Milli Eğitim Bakanlığı Yayınları, İstanbul
- BAYKARA, Tuncer (1988), Anadolu'nun Tarihi Coğrafyasına Giriş - Anadolu'nun İdarî Taksimatı, Ankara
- ÇAĞATAY, Neşet (1947), “Osmanlı İmparatorluğunda Reayadan Alın Vergi ve Resimler”, DTCFD, C.V, Ankara, ss 495–496
- ÇAKAR, Enver (2003), “XVI. Yüzyılda Halep Sancağı (1516-1566)”, Elazığ, s.34-65
- DAVID, Geza (1999), 16.yüzyılda Simontornya Sancağı, Çev. Hilmi Ortaç, Tarih Vakfı Yurt Yayınları, İstanbul
- DAVİD, Geza (1995), “16.ve 17. Yüzyıllarda Macaristan'ın Demografik Durumu”, Belleten, C. LIX, Türk Tarih Kurumu Basım Evi, Ankara, ss.341-352
- DEVELİOĞLU, Ferid (2000), Osmanlıca- Türkçe Ansiklopedik Sözlük, Liva maddesi Aydın Kitapevi
- ELDEM, Vedat (1994), Osmanlı İmparatorluğu'nun İktisadi Şartları Hakkında Bir Tetkik, Türk Tarih Kurumu Basımevi, Ankara

- PAL, Fodor, “*Macaristan’a Yönelik Osmanlı Siyaseti, 1520-1541*”, Çev. Özgür Kolçak, Tarih Dergisi, Sayı 40, İstanbul, ss.11-85
- GENÇ, Mehmet (2003), *Osmanlı İmparatorluğunda Devlet ve Ekonomi*, Ötügen, İstanbul
- İNALCIK, Halil (2004), *Osmanlı İmparatorluğunun Ekonomik ve Sosyal Tarihi (1300-1600)*, Cilt 1, Eren Yayıncılık, İstanbul
- İNANCIK, Halil (1973), *The Ottoman Empire The Classical Age 1300-1600*, London
- KAFESOĞLU, İbrahim (2000), *Türk milli Kültürü*, Ötüken, İstanbul, ss 175–177
- KALLEK, Cengiz (2002), ‘Kile’, D.İ.A, C.XXV, İstanbul, ss 568-571.
- KARACA , Yusuf (2002), *Tarih Ansiklopedisi*, CIII, Berikan Yayınları, Ankara
- KARAL, Enver Ziya (1983), *Osmanlı Tarihi*, Cilt VI. TTK. Yayımları, Ankara
- KURAT, Akdes Nimet (2000), *IV.XVIII. Yüzyıllarada Karadeniz’in Kuzeyindeki Türk Kavimleri ve Devletleri*, Murat Kitap evi Yayınları, Ankara
- KURT, İ.Metin (1978), *Sancaktan Eyalete 1550-1650 Arasında Osmanlı Ümerası ve İl İdaresi*, İstanbul, ss.5-23
- MAKSUDOĞLU, Mehmet (2003), *Osmanlı Tarihi*, Elif Yayınları, İstanbul
- MERÇİN, Erdoğan (1999), *Belleten Dizini III*, C.XXXVI, Türk Tarih Kurumu Yayınları, Ankara

ÖZTUNA, Yılmaz (1992), Büyük Tarih Ansiklopedisi, C.I, Bateş Yayınları, Ankara

ÖZTÜRK, Yücel (2000), Osmanlı Hakimiyetinde Kefe (1475-1600), Kültür Bakanlığı Yayınları, Ankara

ÖZTÜRK, Yücel, XVI. Asırdan XVII. Asrın Başlarına Kadar Ada Kazası,Sakarya İli Tarihi, ss.223-304

PAKALIN, Zeki (1993), Osmanlı Tarih Deyimleri ve Terimleri Sözlüğü, Resmi Tapu Maddesi, M.E.B, C.III, İstanbul

PAKALIN, Zeki (1993), Osmanlı Tarih Deyimleri ve Terimleri Sözlüğü, Öşr Maddesi, M.E.B, C.II, İstanbul

UZUNÇARŞILI, İsmail Hakkı (1982), Osmanlı Tarihi, Cilt I, Türk Tarih Kurumu Basımevi, Ankara

UZUNÇARŞILI, İsmail Hakkı (1994), Osmanlı Tarihi, Cilt I, Türk Tarih Kurumu, Ankara Basımevi

YÜCEL, Yaşar (1974), "*Osmanlı İmparatorluğunda Desanralizasyona (Adem-i Merkez Genel Gözlemler*", Belleten, XXXVIII/152, s.665-768

YÜCEL, Yaşar (1991), Macaristan ve Bulgaristan'daki Türk Sanat Eserleri, TTK Basımevi, Ankara

EK 1

Fihrist

Nahiye-i Enderun, Nahiye-i Uruzen, Nahiye-i Şimontornya

Nahiye-i Ender

Defter-i Mufassal-ı Liva-i Şimontornya

Kazâ-i Şimontorya

Nefs-i Varoş-ı Şimontornya

Kis Orban	Slaga Demyat	Sano Mihal
c	c.	c.
Varga Banos	Dero Kelemen	Dink Albired
c.	c.	c.
Tod Ayarus	Varga Petre	Hikif Petre
c.	c.	c.
Todor Yanoş	Kis Sisgel	Anduh Alferid
c.	c.	c.
Koçnas Atalan	Kanci Lozniç	Slaga Milas
c.	c.	c.
Sano Lazar	Yak Dimitre	Koçar Mihalç
c.	c.	c
Mikis Miriç	Sokol İstvan	Mihal Dimitre
c.	c.	c.
Tod Matyas	Hledos Görgül	Hinder İmre
c.	c.	c.

Hona İstvan

c.

Fide Gorak

c.

Timar İstvan

c.

Kosan Barton

c.

Sıgaç Boydizir

c.

Boros Yakat

c.

Dad İmre

c.

Slaga Tomas

c.

Bargun Aspar

c.

Hâne: 10

Beher hâne fi 50: 500

Hâsıl ani'l-öşr ve'r-rüsûm gayr ez-flori: 2.000

Kapu:6
Beher kapu: 50
300

Hınta: 50 keyl
500

Mahlût: 44 keyl
220

Öşr-i küvvâre: 10

Resm-i orak: 20

Resm-i tapu: 10

Bid'at-i hanazir: 10

Çayır-I hâssa: 250

Niyâbet: 20

Şıra: 10 çeber
360

Asiyâb-ı Mehmed Paşa,
mîr-i

Bâc-ı cısr ve bâc-ı bâzâr:
200

mîrân-ı vilâyet-i Budun:

2 bâb

Resm: 100

**Karye-i Fel-Egröş,
tâbi-i mezbûr**

Bakos Lukaç c.	Yani veledes m.	Yak Görgül c.
Yanoş veledes m.	Gork biraderes m.	Mihal biraderes m.
Şimoki Miriç c.	İstvan veledes m.	Yakomi İstvan c.
Deres İstvan c.	Karkas Yanoş c.	Pakta İliyas c.
Petre m.	Kis Tomas c.	Bogardi Benedik c.
Tod Kelemen c.	Lukaşi Benedik c.	İstvan veledes c.
Petre m.	Yanoş m.	Hatvani Yak c.
Gal veledes m.	İvroki Pal c.	Plaj Dalmadis c.
Kis Lukaç c.	Simoki Simon c.	Batnas veledes m.
Simoki Simon c.	Yak Kamlar c.	Kis Petre c. Ağnam: 20
Parga Antal c.	Miloş pederes c.	Miriç Deyav
Mihal biraderes c.	Orban Yan	Sari Benedik c.

Alferid m.	Bakoş İstvan m.	Bakos Patnas c.
Yakomi Mihai c.	Simon biraderes c.	Yakomi Tores c.
Fesa Miriç c. Sano İstvan c.	Damkos Yanoş c. İstvan	Kis Benedik c. Fisas Gork c.
Bakos Benedik c.	Gal veledes m.	Slaga İstvan c.
Bakos Luniç c.	İvroki Petre c.	Anderes veledes m.
Sugo Mandes c.	Varga Yanoş c.	Dero Kelemen c.
Yanoş m.	Vitez Görgül c.	Hasa Berta c.
Slaga Dimyan c.	Miriç biraderes m.	Deres İstvan c.
Sano Mihai c.	Benedik m.	Sano Mihai c.
Yanoş veledes m.	Antal biraderes m.	Timar İstvan c.
Vitez Sibuk c.	Sano Mihai c.	Kis Berta c.
Kodor Kalaman c.	İstvan veledes m.	Kodor Yanoş c.

Hâne: 6

Beher hâne fî 50: 300

Hâsıl ani'l-öşr ve'r-rüsûm gayr ez-flori: 4.050

Kapu: 20, fî: 50 Hınta: 240 keyl Mahlût: 108 keyl Öşr-i küvvâre: 10
1.000 2.400 540

Resm-i orak: 20 Resm-i tapu: 20 Bid'at-i hanazir: 30 Niyâbet: 20

Karye-i Igar, tâbi-i m.

Mezkûr karye avârız-ı divâniye ve tekâlif-i örfiye ve hisâr yapmaktan ve cerehor hidmeti mukâbelesinde kale-i Şimontorya'nın köprüleri ve iskeleleri meremmâtı ağaç hâcet oldukca getüreler; madem ki hizmet-i mezbûrei edâ edeler vech-i meşrûh üzere zikrolan hidmetlerden mu'âf ve müsellemler olalar deyü fermân olunmağın defter-i cedîd-i hâkânîyyeyede kaydolundu.

Kiç Mikloş c.	Petri velediş m.	Kiç Malid c.
Sigoş İmre c.	Pal m.	Sigoş Mihâl m.
Miriç velediş c.	Pedi biraderiş m.	Pal m.
Sigoş Tomas c.	Lozniç m.	Kis Matyas c.
Mihâl Miriç c.	Mihâl biraderiş m.	Gork m.
Petre c.	Lorşoş Kaantan c.	Kiç İstvan c.
İgod Ayados	Dan Pal	Kot Mihâl

c.	c.	
Yon Lozniç c.	Rah Paliyez c.	Ayoka Gork c.
Higi Pal c.	Kayas Gergül c.	İstvan veledëş
Goro Buldizer c.	Görgül biraderëş c.	Gork m.
Astan veledëş m.	İstvan m. Rakdemun veledëş	Pal m. Kot Agoston
Kot Alfarid c.	m.	c.
Yanoş m.	Bacin Barton c.	Petre biraderëş c.
Yani biraderëş m.	Benedik m.	Kiç Yanoş c.
Yak Dimitre c.	Söge Yani c.	Kot Pal İmros c.
Pal m.	Yako Benedik c.	Gork m.
İstvan m.	Barta Berçova c.	Yan Patre c.
Ayarus veledëş m.	Sano Lazar c.	Sesgel Benedik c.
İstvan Yan	İstvan m.	Yanoş veledëş c.
Diki Alfarid	Antal veledëş	Aştar veledëş
c.	M	m.
Dimitre m.	Kot Gal m.	Kondi Benedik c.
	Kot İstvan: ç Hâne: 6	

Beher hâne fi 50: 300

s. 10

Hâsıl ani'l-öşr ve'r-rüsûm gayr ez-flori: 2.410

Kapu: 15, fi: 50
750

Hinta: 110 keyl
1.100

Şa'îr: 6 keyl
30

Mahlût: 66 keyl
330

Öşr-i küvvâre: 28

Resm-i orak: 18

Resm-i tapu: 20

Çayır-ı hâssa: 50

Bid'at-i hanazir: 54

Niyâbet: 30

Mezra'a-i Dög, tâbi-i m., hâli ez-ra'iyet

Hâsıl ani'l-öşr: 208

Hinta: 10 keyl 100	Mahlût: 12 keyl 60	Öşr-i giyâh: 48
-----------------------	-----------------------	-----------------

Karye-i Alap tâbi-i m.

Sergi Görgül	Yako Görgül	Yanoş veledes
Bege Anderas m.	Ağnam: 50 Yakomi Aga c.	Plaj birades m.
Pal veledes m.	Petri m.	Yanoş c.
Draga Yanoş c.	Gork veledes m.	Lori Mihal c.
Benedim biraderes m.	Lukaç Antal c.	Miriç veledes m.
Plaj veledes m.	Tod Pal c.	Salaman Yani c. Ağnam: 70
Buldizer: 20 bâb	Pavcaga Yani c.	Yakodi Benedik c.
Benedik veledes m.	Taran Yani c.	Petri biraderes m.

Gerni Antal c.	İstvan birader-i Sibos c.	Sesgel veledes m.
Todor Tomas c.	Hop Orban c.	Petelo Lozniç c.
Yako Yani c.	Yak Kristof c.	Gerni Andras c.
Görgül veledes c.	İstvan veledes c.	Taro Sesgel c.
Sibos Orban c.	Lukaç m.	Alani Paliyez c.
Lukaç veledes m.	Sibos Matyas c.	Sibos İliyas c.
Lukaç Miriç m.	Todor Mandes c.	Plat veledes m.
Gork veledes m.	Todor Pal c.	Paliyez veledes m.
Tomas veledes m.	Lusor Petre c.	Plat Ostvard c.
Petre veledes m.	Salgeri Pal c.	Sebas Laslo c.
Sibos Görgül c.	Şai Miriç c.	Parcaga İstvan c.
Lukaç Paliyez c.	Sibos Pal c.	İstvan biraderes c.

Hâne: 17

Beher hâne fi 50: 900

s. 11

Hâsıl ani'l-öşr ve'r-rüsûm gayr ez-flori: 5.120

Kapu: 20, beher kapu: 50
1.000

Hınta: 300 keyl
3.000

Mahlût: 160 keyl
800

Öşr-i küvvâre: 50

Resm-i orak: 15

Resm-i tapu: 10

Çayır-ı hâssa: 150

Bid'at-i hanazir: 45

Niyâbet: 20

Öşr-i bere: 30

Karye-i Pazma tâbi-i m.

Lorniç velediş m.	Andras Barton c. Ağnam: 50	Kis Paliyez m. ağnam: 16
Prahi Pandes c. İmre velediş m. Sergi Miklos c.	Andras velediş m. Mihal Kovaç c. İstvan velediş m.	Prahi Laslo m. Kirkas Petre c. Kis Sesgel m.
Andras Plaj c.	İstvan velediş m.	Andras İstvan c.
Ayaros biradereş c.	Turiç Petre m.	Parmaga Gal c.
Hako Tomas c.	Vamos Boryas c.	Dimitre Benedik c.
Prahi Petri	Karvel	Gork velediş
Yak Kiriç c.	Simon Yani c.	Sergi Pal c.
Petro Astar c.		

Hâne: 10
Beher hâne fi 50: 500

Hâsıl ani'l-öşr ve'r-rüsûm gayr ez-flori: 2.490

Kapu: 10, fi: 50
500

Hınta: 162 keyl
1.620

Mahlût: 52 keyl
260

Öşr-i küvvâre: 20

Resm-i orak: 10

Resm-i tapu: 10

Bid'at-i hanazir: 50

Niyâbet: 20

Karye-i Sent-İvan tâbi-i m.

İhas Andras c.	Orban biraderes m.	İgod Petro c. Ağnam: 25
Kovaç Mihal c.	Sibok Lozniç c.	Lukaç veledes m.
Tomas veledes m. Benedik veledes m.	İhas Tomas c. Yakodi Yani c. Ağnam: 16	Ayaros veledes m. Dimitre veledes m.
Petro Yanoş c. Petro Laslo c. Sibok Antal c.	Yani veledes m. Tomas veledes c. Aser Gork c.	Milos Andras m. Orban biraderes m. Damkos Paliyez c.
Barton veledes m.	Vas Orban c.	Baro Matyas c.
Petro Gork c. Görgül veledes m.	Miklos İstvan c. Gork veledes m.	Armin İmre c. Ores Gal c.
Petre biraderes m.	İhas Alfarid c. Ağnam: Hâne: 12	

Beher hâne fi 50: 600

Hâsıl ani'l-öşr ve'r-rüsûm gayr ez-flori: 1.000

Kapu: 8, fi: 50 Hınta: 40 keyl Mahlût: 8 keyl Öşr-i küvvâre: 20
400 400 40

Resm-i orak: 28 Resm-i tapu: 17 Bid'at-i hanazir: 45 Niyâbet: 30

Öşr-i bere: 20

Karye-i Mincent, tâbi-i m.

Tomas veledes
c.

Slaga Miriç
c.
Ağnam: 32

Plaj veledes
m.

Pal Lukaç
c.

Tomas biraderes
c.

Sesfel Deyanos
c

Simoki Mihal
c.

Suntos Paliyez
c.

Simoki Benedik
c

Hâne: 4

Beher hâne fi 50: 200

Hâsıl ani'l-öşr ve'r-rüsûm gayr ez-flori: 1.335

Kapu: 6, fi: 50
300

Hınta: 80 keyl
800

Mahlût: 30 keyl
150

Öşr-i bere: 10

Öşr-i küvvâre: 10

Resm-i orak: 10

Resm-i tapu: 10

Bid'at-i hanazir: 15

Niyâbet: 30

Karye-i Cece, tâbi-i m.

Mihal biraderes
m.

Andras biraderes
m.

Runi Yanoş
c.

Petro Kelemen
c.

Plaj
m.

Çeçe-i Tomas
c.

Ağnam: 25

Hreni Matyas
c.

Gal
m.

Tatar Benedik
c.

Hartas Yak

Runi kalaman

Sano İstvan

c.	c.	m.
Plaj m.	Boroç Petri c.	Damyam m.
Lora Paliyez c.	Kuzma Sesgel c.	Kuzma İliyas c.
İstvan veledes m.	Hordas Benedik c.	Hoka Andras c.
Tomas biraderes m.	Todok Petre c.	Bogardi Bedre c.
Şai Pal c.	Paliyez m.	Yakatca c.
Çeçe-i Benedik c.	Matyaş m.	Tod Gork c.
Hires Görgül c.	Kis Paliyez c.	Dimitre veledes m.
Gork veledes m.	Vanda Pal c.	Gork veledes m.
Anbak Petri c.	Suboçi Plaj c.	Lukaç veledes m.
Görgül Dipav	Runi Matyas c.	Ayaros veledes m.
Miriç veledes m.	Görgül Biraderes m.	Pal m.
Petri biraderes m.	Miriç biraderes m.	Yanoş biraderes m.
Tomas m.	Tomas m.	Pal m.
Kuzma Ayaros c.	Plaj veledes m.	Miriç biraderes m.
Filiba veledes m.	Simon Gork c.	Berta veledes m.
Ohet Karkas c.	Pal veledes m.	Şai Pal c.
Lehad Paliyez	Paliyez veledes	Ayaros biraderes

c.	m.	m.
Ayaros biraderes̄ m.	Karkas m.	Silaş Barton c.
Lubi Matos c.	İmre m.	Vik Benedik c.
Huk Orban c.	Lozniç veledes̄ m.	Alfarid biraderes̄ m.
Çeçe-i Yani c.	Plaj Yan	Aklar Görgül c.
Dimitre m.	Kovaç Miriç c.	Şi Mihal c.
İstvan: bâb	Yako Gal c.	Pal biraderes̄ m.
Çeçe-i Pal c.		Mirçova veledes̄ m.
Yani veledes̄ m.	Tomares m.	Yako Gal c.
Yanoş veledes̄ m.	Raç Alfarid c.	Petri Pal c.
Runi Petri c.	Matyas veledes̄ m.	

Hâne: 15

Beher hâne fî 50: 750

s.13

Hâsıl ani'l-öşr ve'r-rüsûm gayr ez-flori: 3.090

Kapu: 15, fî: 50 750	Hınta: 164 keyl 1640	Şa'îr: 16 keyl 80	Mahlût: 100 keyl 500
Öşr-i bere: 10	Öşr-i küvvâre: 10	Öşr-i giyâh: 16	Öşr-i orak: 18
Resm-i tapu: 20	Bid'at-i hanazir: 16		Niyâbet: 30

Karye-i Sent-Martın, tâbi-i m.

Buldirez Benedik c.	Subtol Mihal c. Ağnam: 36	İstvan veledes m.
Viç veledes m.	Prake-i Sesgel c.	Palyeva Tomas c.
Koto Paliyez c.	Matyas veledes m.	Kirkas Mihal c.
Dimitri Ayaros c.	Dimitri Mihal c.	Vres Mihal c.
Karkas Bertalan c.	Tomas veledes m.	Sibos Yanoş c. Ağnam: 32
Petri veledes c.	Vres Yani m.	Sak Tomas c.
Salaman Görgül c.	Rudani Kristos c.	Suh Gaspar c.
Sak Görgül c.	Yak Görgül c.	Mihal veledes m.
Rodan İmre c.	Bogar Karid c.	Kot Yanoş c.
Bogardi Yanoş c.	Subtol İmre c.	Kah Tores c.
Dimitre veledes m.	Yan Yanoş m.	İvres Gal c.

Hâne: 8
Beher hâne fî 50: 400

Hâsıl ani'l-öşr ve'r-rüsûm gayr ez-flori: 2.840
 Kapu: 15, fi: 50 Hınta: 120 keyl Mahlût: 96 keyl Öşr-i küvvâre: 50
 750 1.200 480
 Öşr-i bere: 20 Resm-i orak: 20 Resm-i tapu: 20 Çayır-ı hâssa: 200
 Bid'at-i hanazir: 40 Niyâbet: 60

Mezra'a-i Sent-Agota, tâbi-i m., hâli ez-ra'iyet.

Hâsıl ani'l-öşr: 124

Hınta: 8,5 keyl 85	Mahlût: 5 keyl 25	Öşr-i giyâh: 14
-----------------------	----------------------	-----------------

Karye-i Tögye, tâbi-i m.

Antal velediş m.	Dimitri Benedik c. Ağnam: 60	Lozniç m.
Macar Görgül c.	Damanos biraderiş	Deşet İstvan c.
Kelemen biaderiş c.	Yanoş m.	Dani Mihal c.
Vanda Yani c.	Bengüldi Mihal c.	Kalamaç Toryas c.
Kabaş Deyamos c.	Loran Görgül c.	Essi Yani m.
Yakatos Yanoş c.	Petri velediş m.	Parca-i Turyas c.
Damyos biraderiş m.	Kalaman İstvan c.	Plaj m.
İstvan pedereş c.	İstvan m.	Plaj Mihal c.
Lozniç velediş m.	Pal Alfarid c.	Todi Yani c.
Lu Yakaros c.	Maksi Antal c.	Kalaman Boryas c.

Plaşi Benedik
c.
Kagi Yanoş
c.

Plaj Antal
c.
Tod Yanoş
c.

Yakanos Osvard
c.

Hâne: 11
Beher hâne 50: 550

Hâsıl ani'l-öşr ve'r-rüsûm gayr ez-flori: 2.996
Kapı: 17, fi: 50 Hınta: 160 keyl Mahlût: 84 keyl Öşr-i küvvâre: 16
850 1.600 420
Öşr-i bere: 30 Resm-i orak: 20 Resm-i tapu: 10 Bidat-ı Hanazır: 30

Niyâbet: 20

Karye-i Seret, tâbi-i m.

Lozniç veledaş
m.
Sibok Gork
m.
Kayas Paliyez
c.

Aser Mihal
c.
Mitse Pal
m.
Sibok İstvan
c.

İmros
m.
Mitse Segel
c.
Filibo İmre
c.

Ayaros veledaş
m.

Bogardi Tomas
c.

Hok Orban
c.

Mit Mikloş
c.
Miriç biraderiş
m.

Lukaci Plaj
c.
Mitse Pal
c.

İmre
m.
Hok Andras
c.

Bogardi Lora
c.
Sibok Dimitre
c.

Petre veledaş
m.
Sibos Yani
c.

Mihal Kovaç
c.

Hâne: 6
Beher hâne 50: 300

Hâsıl ani'l-öşr ve'r-rüsûm gayr ez-flori: 3.800
Kapı: 10, fi: 50 Hınta: 260 keyl Mahlût: 112 keyl Öşr-i küvvâre: 10
500 2.600 560
Öşr-i kelem: 34 Öşr-i giyah: 25 Resm-i orak: 15 Resm-i tapu: 10

Bid'at-i hanazir: 26

Nısf-ı niyâbet: 20

Karye-i Şar-Mellek Silaş, tâbi-i m.

Boryas m.	Viten laslo c.	Dimitre m.
Toma veledes m.	Ağnam: 50 Silaş İliyas c.	Silaş Pal m.
Silaş İstvan c.	Padardi Deyanos c.	Pal Gal c.
Şai Breçova c.		

Hâne: 5
Beher hâne 50: 250

Kapu: 4, fi: 50 200	Hâsıl ani'l-öşr ve'r-rüsûm gayr ez-flori: 1.000 Hınta: 50 keyl 500	Mahlût: 26 keyl 130	Öşr-i bere: 50
Öşr-i kelem: 20	Öşr-i giyah: 10	Öşr-i küvvâre: 10	Resm-i orak: 15
Resm-i tapu: 10	Bid'at-i hanazir: 20	Nısf-ı niyâbet: 35	

Karye-i Vam, tâbi-i m.

Pal veledes m.	Hrek İstvan c.	Gork veledes m.
Yani biraderes m.	Benedik m.	Kriç Gal
Todor Petre c.	Raç Alfarid c.	Mile-i Paliyez c.
Agostova Mihal c.	Yak Deyanos c.	Puhabovik Sesgel c.
İmre veledes m.	Dodor Pal c.	Kelemen Koryas c.
Bulgar Alfarid	Tomas veledes	Movaç Yakat

c. Bacat biraderes	m. Dobre İmre	c. Markos Lalos
c. Dodor Pal	c. Miriç breçova	c. Yakos veledes
c. Dodor Andras	c. Higdos Sesgel	m. Sano Mati
c. Kiç Alfarid	c. Yak İstvan:	c.

Hâne: 3
Beher hâne 50: 150

Hâsıl ani'l-öşr ve'r-rüsûm gayr ez-flori: 2.020			
Kapu: 9, fi: 50 450	Hınta: 120 keyl 1.200	Mahlût: 60 keyl 300	Öşr-i küvvâre: 10
Resm-i orak: 15	Resm-i tapu: 10	Bid'at-i hanazir: 15	Niyâbet: 20

Karye-i Mezö-Silaş, tâbi-i m.

Hubokge İmre c.	Yani veledes m.	Breçova İmre c.
Ağnam: 41 Vinçe biraderes c.	Görgül m.	Lozniç m.
Tulye-I Andras c.	Luma Gorge c.	Petre veledes m.
Mari Matos c.	Kis Mihal c.	Risi Matos c.
Plaj Mihal c.	Dimitre Mihal c.	Antal veledes m.
Dimo Deyanos c.	Plaj veledes m.	Slaşi İstvan c.
Girgi İliyas c.	Makro Görgül c.	Martot m.
Yak Pal c.	Todor Bakat c.	Varga Matyas c.
Martot Kaytan c.	Risi Petre c.	Dimitre Laslo c.

Miriç veledes
m.

Görgül biraderes
m.

Sidi Miriç
c.

Hâne: 7
Beher hâne 50: 350

Hâsıl ani'l-öşr ve'r-rüsûm gayr ez-flori: 2.066

Kapu: 4, fi: 50
200

Hınta: 144 keyl
1.440

Şa'îr: 4 keyl
20

Mahlût: 40 keyl
200

Öşr-i küvvâre: 10

Öşr-i kelem: 20

Öşr-i giyah: 10

Öşr-i bere: 80

Resm-i orak: 15

Resm-i tapu: 15

Bid'at-i hanazir: 36

Niyâbet: 20

Karye-i Hörçök, tâbi-i m.

Bogari Ayaros
c.

İmre veledes
m.

Varga İliyas
c.
Ağnam: 20

Görgül biraderes
m.

Sıla-I Yani
c.

Boryas veledes
m.

Gork biraderes
m.

Laslo biraderes
m.

Yak Bertalan
c.

Yak Miklos
c.
Ağnam: 16

Petri biraderes
m.

Horsa İstvan
c.

Hosar Martot
c.

Kis Petri
c.

Sıla-i Berta
c.

Lukaç
m.

Sıla-i Boryas
c.

Yak Alfariid
c.

Pançi İmre
c.

Lukaç veledes

Plaj biraderes
m.

Petre
m.

Ayaros
m.

Konag Miriç
c.

Petre veledes
m.

Bogardi Benedik
c.

Ayaros veledes
m.

Pal Mihâl
c.

Berta
m.

Varga Petri
c.

Lukaç Alfariid
c.

İmre biraderes
m.

Bakat
m.

Ağnam: 50

Farga İliyas
c.
Matos Yan
Gici veledes
m.

Pal Kovaç: c.

Karkas Peri
c.
Paçani İliyas
c.
Gal vledes
m.

Hâne: 10
Beher hâne 50: 500

Pal Engürüs
c.
Benedik biraderes
m.
Yako Boris
c.

Hâsıl ani'l-öşr ve'r-rüsûm gayr ez-flori: 3.350

Kapu: 18, fi: 50
900

Hınta: 210 keyl
2.100

Şa'îr: 10 keyl
50

Mahlût: 28 keyl
140

Öşr-i küvvâre: 100

Resm-i orak: 10

Resm-i tapu: 50

Öşr-i bere: 30

Bid'at-i hanazir: 30

Niyâbet: 20

**Karye-i Sent Miklos,
tâbi-i m.**

Çeke Lozniç
c.
Yani Deyak

Kovaç Tomasi
c.
Yan Paliyez

Gal İstvan
c.
Garkas Görgül
c.

Gork Yan

Yan Yani: c

Hâne: 3
Beher hâne 50: 150

Hâsıl ani'l-öşr ve'r-rüsûm gayr ez-flori: 2.490

Kapu: 4, fi: 50
200

Hınta: 200 keyl
2.000

Mahlût: 50 keyl
250

Öşr-i küvvâre: 5

Resm-i orak: 5

Resm-i tapu: 10

Bid'at-i hanazir: 5

Nısf-ı niyâbet: 15

Nâhiye-i Ozora, tâbi-i kazâ-i m.

Nefs-i Kal'a-i Ozora

Hâsıl

Hinta: 30 keyl
300

Mahlût: 8 keyl
40

Şıra: 30 çeber
1.080

Asiyâb Derviş Bey,
mirlivâ-yı İstolni-
Belgrad: 8 bâb
Resm: 400

An-mahsûl-i bâc-ı bâzâr ve bâc-ı cisr: 180

Karye-i Todfalva, tâbi-i m.

Mezkûr karye avârız-ı divâniye ve tekâlif-i örfiye ve hisâr yapmakdan ve cerehor hidmeti mukâbelesinden kale-i Ozora'nın köprileri ve iskeleleri meremmâtı için ağaç hâcet oldukça getüreler; madam ki hidmet-i mezbûreyi edâ edeler, vech-i meşrûh üzere zikr olunan hidmetlerden mu'âf ve müsellemler olalar deyü fermân olunmağın defter-i cedîd-i hâkânîyye kayd olundu.

Borilyo Plaj c.	Kis Petre c.	İhas Benedik c.
Pal veledes m. İgod Gal c.	Varga Görgül c. Tod Antal c.	Hordas İstvan c. Klari Berta c.
Hindek Andras c.	Petre Kovaç c.	Gork m.
Koçar Plaj c.	Hordas Yak c.	Digi Görgül c.
Martot Deyak c.	Kon Mrator Paliyez c.	Liçe-i Matyas c.
Borisli Berta c.	Yak Mikloş c.	Tod Boryas c.
	Baştine-i Törek Paliyez, hâli	

Hâne: 3

Beher hâne 50: 150

18

Hâsıl ani'l-öşr ve'r-rüsûm gayr ez-flori: 2.036

Kapu: 8, fi: 50 Hınta: 44 keyl Mahlût: 30 keyl Şıra: 15 çeber
400 440 150 540

Öşr-i küvvâre: 10 Çayır-ı hâssa: 140 Resm-i orak: 16 Bid'at-i hanazir: 30
araba
1.400
Niyâbet: 30 Resm-i tapu: 20

Karye-i Bozaş, tâbi-i m.

Katuna Plaj Antal veledes Karkas Ayaros
c. m. c.
İhas Petri Kanci Matos
c. c.
Hâne: 1
Beher hâne 50: 50

Hâsıl ani'l-öşr ve'r-rüsûm gayr ez-flori: 1.090
Kapu: 2, fi: 50 Hınta: 36 keyl Mahlût: 10 keyl Öşr-i küvvâre: 5
100 360 50
Resm-i orak: 5 Resm-i tapu: 5 Bid'at-i hanazir: 10 Niyâbet: 15

Karye-i Sokol, tâbi-i m.

Misaros Miriç Görgül veledes Fod Plaj
c. m. c.
Kovaç Kelemen Maris Vartot Yani veledes
c. c. m.
Alfarid Gilbo Benedik Gork Demadis
m. c. c.
İstvan biraderes Yakos Yanoş Santa İmre
c. c. c.
Benedik-i diğer biraderes Makro Ayaros Yani veledes
m. c. m.
Sigel Tomas Petri veledes Laslo biraderes
c. m. m.
Kral Viniç Gilbo Lozniç Kores Sigel
c. c. c.
Benedik veledes Mihal biraderes Sovik Görgül
m. m. c.
Yanoş Mikloş veledes Sanpo Gork
m. m. c.
Hâne: 6
Beher hâne 50: 300

Hâsıl ani'l-öşr ve'r-rüsûm gayr ez-flori: 6.953
Kapu: 9, fi: 50 Hınta: 80 keyl Mahlût: 40 keyl Şıra: 150 çeber
450 800 200 5.400

Öşr-i küvvâre: 10 Resm-i orak: 10 Resm-i tapu: 10 Bid'at-i hanazir: 50

Niyâbet: 23

Karye-i Dad, tâbi-i m.

Alfarid m.	Raro Paliyez c.	Sanpo Astar c.
Yako Kelemen c.	Çigan Benedik c.	Şai Yanoş c.
Kis Plaj c.	Orban Ayaros c.	Amfarid biraderes m.
Pal veledes m.	Hirtan Deyakos c.	Yan Endres c.
Yako Antal c.	Matyas m.	Yak Pal c.
Prahi İstvan c.	Laslo Petre c.	Görgül veledes m.
Çiço Plaj c.	Alfarid m.	Kis Pal c.
Çiranka Kazan c.	Mihal Miriç c.	Çiço Lozniç c.
Yorgati miriç c.	Sano Bertata c.	Sanpo Mikloş c.
Ridmon Petri c.	İhas Lukaç c.	Andras biraderes m.
Danga-i Mihal c.		

Hâne: 3

Beher hâne 50: 150

Hâsıl ani'l-öşr ve'r-rüsûm gayr ez-flori: 2.663
Kapu: 12, fi: 50 Hınta: 160 keyl Şa'îr: 6 keyl Mahlût: 60 keyl
600 1.600 30 300

Öşr-i küvvâre: 20 Öşr-i giyah: 6 Resm-i orak: 36 Resm-i tapu: 10

Bid'at-i hanazir: 30

Niyâbet: 30

Karye-i Hatvan, tâbi-i m.

Martot veledes c. Dadi İlyano c. Ağnam: 70	İvresi Mikloş c. Lozniç m.	Alfarid m. Dani Dimitre c.	
Kot İstvan c.	Lukaç veledes m.	Kot Andrač c.	
Hotga Paliyez c. Ağnam: 40	Boryas m.	Breçova Miklos c.	
Doro Lozniç c.	Dadi Miriç c.	Dadi İstvan c.	
Tod Yani c. Hotga Andras c.	Dodor Kelemen c. Petro Antal c. Hâne: 7 Beher hâne 50: 350	Porga Boryas c.	
Kapu: 10, fi: 50 500	Hâsıl ani'l-öşr ve'r-rüsûm gayr ez-flori: 2.543 Hınta: 160 keyl 1.600	Mahlût: 60 keyl 300	Öşr-i küvvâre: 30
Resm-i orak: 13	Resm-i tapu: 20 Öşr-i şıra: 3 30	Bid'at-i hanazir: 20	Niyâbet: 30

Karye-i Kilaş, tâbi-i m.

Görgül Biraderes m. Kırdak Paliyez c. Bertalan Yan	Sano Kelemen c. Dimitre biraderes c. Sirge Petre c. Ağnam: 30	Yakoti Görgül c. Sesgel Mihal c. Paliyez Dalmadis c.
Kelemen biraderes m. Yanoş Mihal	Karkas Ayaros	Viniçe Petere

c. c. c.
Hâne: 5
Beher hâne 50: 350
Hâsıl ani'l-öşr ve'r-rüsûm gayr ez-flori: 2.012
Kapu: 5, fi: 50 Hınta: 50 keyl Mahlût: 24 keyl Şıra: 30 çeber
250 500 120 1.080
Öşr-i küvvâre: 5 Öşr-i şıra: 2 Resm-i orak: 5 Resm-i tapu: 10
20

Bid'at-i hanazir: 12

Niyâbet: 10

Karye-i Orhiba, tâbi-i m.

Gosta İliyas Dodos İstvan Martot Kelemen
c. c. c.
İhas Andras Breçova Lozniç Arangi İliyas
c. c. c.
Varga Tomas
c.

Hâne: 4
Beher hâne 50: 200

Hâsıl ani'l-öşr ve'r-rüsûm gayr ez-flori: 2.035
Kapu: 4, fi: 50 Hınta: 20 keyl Mahlût: 20 keyl Şıra: 40 çeber
200 200 100 1.440
Öşr-i küvvâre: 10 Resm-i orak: 15 Resm-i tapu: 10 Bid'at-i hınzır: 20

Niyâbet: 10

Karye-i Gik, tâbi-i m.

Han tomas Gal İmre İstvan
c. c. Veledes
Hosar İstvan m.
c.
Pal veledes Görgül
m. Veledes
Tasyas Gar m.
c. Duse Viniçe Görgül veledes
Tavs İmre c. m.
c.

Hâne: 2
Beher hâne 50: 100

Hâsıl ani'l-öşr ve'r-rüsûm gayr ez-flori: 1.930
Kapu: 3, fî: 50 Hınta: 48 keyl Mahlût: 22 keyl Şıra: 30 çeber
150 480 110 1.080
Öşr-i küvvâre: 10 Çayır-ı hâssa: 40 Resm-i orak: 10 Resm-i tapu: 10
Niyâbet: 20 Bid'at-i hanazir: 20

**Nâhiye-i Endrik, tâbi-i m.
Karye-i Endrik**

Molyar Tomas c.	Borimine Miklos c.	Vik Petri c.
Klebeti Görgül c.	Brege Petri c.	Yakoti Yanot c.
Pandar Andas c.	Simon veledes m.	Gari Andrs c.
Andras veledes m.	Yakoti Paliyez c.	Görgül biraderes c.
Raksi Görgül c.	Sarka Markos c.	

Hâne: 7
Beher hâne 50: 350

Hâsıl ani'l-öşr ve'r-rüsûm gayr ez-flori: 4.317
Kapu: 6, fî: 50 Hınta: 122 keyl Mahlût: 22 keyl Şıra: 70 çeber
300 1.220 110 2.520
Öşr-i küvvâre: 10 Öşr-i giyah: 80 Resm-i orak: 12 Resm-i tapu: 1200
Bid'at-i hanazir: 15 Niyâbet: 30

Asiyâb-ı Kasâb-Nasûh: 4 bâb
Ber-vech-i makû'-ı mîrî, fî-sene: 200

Varoş-ı Felşö-Endrik, tâbi-i m.

Sano Görgül c.	Vas Görgül c.	Görgül Deyak c.
Andras İstoyan c.	Boris Mihal c.	Salaman Petre c.
Alfarid Veledes m.	Saç Lazar c.	Taba-i Yanoş c.
Gres Benedik	Mihal veledes	Kis Mihal

c.	m.	c.
Vik Mihal c.	Çigan Martot c.	Tod Ostrarid c.
Mihal biradeş m.	Vados Pal c.	Vik Pal c.
Pal veledes m.	Tod Dobreyas c.	Andras veledes m.
Misaros Orban c.	Misaros Petre c.	Vas İstoyan m.
Misaros Mihal c. Sano Paliyez c.	Porma Martot c. Miriç biraderes m.	Kis Andras c. Petre İstan c.
Andras Yan Yani veledes m.	Figas Lukaç c. Paliyez biraderes m.	Yak Orban c.

Hâne: 21
Beher hâne 50: 1.050

Hâsıl ani'l-öşr ve'r-rüsûm gayr ez-flori: 11.190			
Kapu: 10, fi: 50 500	Hinta: 168 keyl 1.680	Mahlût: 38 keyl 190	Şıra: 225 çeber 8.100
Öşr-i küvvâre: 20	Resm-i orak: 10	Resm-i tapu: 50	Çayır-ı hâssa: 240
Bid'at-i hanazir: 100	An-mahsûl-i bâc-ı bâzâr ve panayır ve bâc-ı cisr: 200		Niyâbet: 100

Karye-i Kapure, tâbi-i m.

Kral Pal c.	Çigan Görgül c.	Çigan Loyas c.
Sıla-i Mihal c.	Sart Mihal c.	Padardi Yanoş c.
Cimi Tomas c.	Raç Petre c.	Petro Benedik c.

Hâne: 5
Beher hâne 50: 250

Hâsıl ani'l-öşr ve'r-rüsûm gayr ez-flori: 2.120
Kapu: 5, fi: 50 Hınta: 60 keyl Mahlût: 24 keyl Şıra: 30 çeber
250 600 120 1.080
Öşr-i küvvâre: 10 Resm-i orak: 10 Resm-i tapu: 10 Bid'at-i hanazir: 20
Niyâbet: 30

Karye-i Gan, tâbi-i m.

Vre Martot c.	Covan Martot c.	Goro Gaspar c.
Kis Görgül c.	Varga istvan c.	Dodor İmre c.
Füher Yanoş c.	Andras m.	İvres Miklos c.
Polyos Tomas c.	Hopga Kelemen c.	Siges Mihal c.
Simon Yan	Dodor Mihal	Covan Siges: c.

Hâne: 6
Beher hâne 50: 300

Hâsıl ani'l-öşr ve'r-rüsûm gayr ez-flori: 2.735
Kapu: 7, fi: 50 Hınta: 40 keyl Mahlût: 20 keyl Şıra: 75 çeber
350 400 100 2.700
Öşr-i küvvâre: 10 Resm-i orak: 10 Resm-i tapu: 10 Çayıırı hâssa: 80
Asyab-ı Simon-pâp: 1 bâb Bid'at-i hanazir: 20 Niyâbet: 30
Resm: 25

Karye-i Samarto, tâbi-i m.

Deyakos Görgül c.	Yanoş biraderes m.	Tod Martot c.
Gaber biraderes m.	Kalaman Petre c.	Plaj m.
Antal Lukaç c.	Kis Agostot c.	Yan Paliyez c.
İstvan Deyak c.	Yano Alfarid c.	
	Hâne: 6	

Beher hâne 50: 300

Hâsıl ani'l-öşr ve'r-rüsûm gayr ez-flori: 5.000

Kapu: 4, fi: 50
200

Hınta: 32 keyl
320

Mahlût: 20 keyl
100

Şıra: 120 çeber
4.320

Öşr-i küvvâre: 10

Resm-i orak: 10

Resm-i tapu: 10

Bid'at-i hanazir: 10

Niyâbet: 20

Karye-i Köşö-Endrik, tâbi-i m.

Pot Miklos
m.

Polhir Gal
c.

Kovaç Matyas
c.

Pal veledêş
m.

Görgül veledêş
m.

Pode-i Tomas
c.

Gaspar Mihal
c.

Tod Boryas
c.

Baştine-i Prake-i Matyas

Sigre Antal
c.

İmre veledêş
m.

Viniçe biradereş
c.

Pot Alfarid
c.

Gaskab Yanoş
c.

Sano Görgül
c.

Dodor Tomas
c.

Tod Yanoş
c.

Pal veledêş
c.

Varga İmre
c.

Miriç biradereş
c.

Lukaç
m.

Pal biradereş
c.

Podok Simon
c.

Sıla-i Plaj
c.

Tot Martot
c.

Hâne: 11

Beher hâne 50: 550

Hâsıl ani'l-öşr ve'r-rüsûm gayr ez-flori: 3.395

Kapu: 8, fi: 50
400

Hınta: 42 keyl
420

Mahlût: 24 keyl
120

Şıra: 60 çeber
2.160

Öşr-i küvvâre: 20

Çayırı hâssa: 160

Resm-i orak: 10

Resm-i tapu: 20

Asiyâb-ı Baranya-i Matyaş:
1 bâb

Bid'at-i hanazir: 30

Niyâbet: 30

Resm: 25

Karye-i Yod, tâbi-i m.

Misaros İmre c.	Martot veledes m.	Petre Paliyez c.
Pal Alfarid c.	Mihal veledes m.	Pay Antal c.
Porma Petre c.	Gal veledes c.	Kokoç Miriç c.
Miriç veledes m.	Varga Antal c.	Tod Yani c.
Gork Yan	İhas Paliyez c.	

Hâne: 7
Beher hâne 50: 350

Hâsıl ani'l-öşr ve'r-rüsûm gayr ez-flori: 5.170

Kapu: 5, fi: 50
250

Hınta: 44 keyl
440

Mahlût: 20 keyl
100

Şıra: 120 çeber
4.320

Öşr-i küvvâre: 10

Resm-i orak: 10

Resm-i tapu: 10

Bid'at-i Hınzır: 10

Niyâbet: 20

Karye-i Fok-Sabadi, tâbi-i m.

Yane-i Yanoş c.	Oktrat Yani c.	Matos m.
Gork biraderes m.	Sanadi Kaytan c.	Foge Görgül c.
Kis Görgül c.	Tod Görgül c.	Kristos Benedik c.
Samon Plaj c.	Alfarid veledes m.	Varfa Tomas c.
Yanoş Yan	Hager Yani c.	Yak Pal c.
Sanos Ayaros c.	Harçi Koryas c.	Pene Koryas c.

Hâne: 10
Beher hâne 50: 500

Hâsıl ani'l-öşr ve'r-rüsûm gayr ez-flori: 5.330

Kapu: 7, fî: 50
350

Hınta: 50 keyl
500

Mahlût: 20 keyl
100

Şıra: 120 çeber
4.320

Öşr-i küvvâre: 10

Resm-i orak: 10

Resm-i tapu: 10

Bid'at-i hınzır: 10

Niyâbet: 20

Karye-i Yut, tâbi-i m.

Sigos Tomas
c.

Bogan Pal
c.

Orban biraderes
m.

Paliyez Dalmadis
c.

Tabak Alfarid
c.

Tod Tomas
c.

Mod Yanoş
c.

Tomaye İmre
c.

İhas Dimitre
c.

Vançof Pal
c.

Tomaye İmre
c.

Baytine-i Parti Andras

Tod Tomas
c.

Görgül biraderes
m.

Çe Petre
c.

Tobak Paliyez
c.

Görgül
m.

Hâne: 7

Beher hâne 50: 350

Hâsıl ani'l-öşr ve'r-rüsûm gayr ez-flori: 1.120

Kapu: 6, fî: 50
300

Hınta: 60 keyl
600

Mahlût: 30 keyl
150

Öşr-i küvvâre: 10

Resm-i orak: 10

Resm-i tapu: 10

Bid'at-i hanazir: 20

Niyâbet: 20

An-mahsûl-i asiyâb-ı Hoy: 4 bâb
Hınta: 395 keyl
3.950

An-mahsûl-i cisr, der-karye-i Yod, fî-sene:
1.050

Karye-i Kiliti, tâbi-i m.

Boryas biraderes
m.

Siyal Alfarid
c.

Kis Benedik
c.

Kis Martot
c.

Lilmiş Mihal
c.

Sile Plaj
c.

Hâne: 3

Beher hâne 50: 150

Hâsıl ani'l-öşr ve'r-rüsûm gayr ez-flori: 1.260
Kapu: 2, fi: 50 Hınta: 20,5 keyl Mahlût: 15 keyl Şıra: 20 çeber
100 305 75 720

Öşr-i küvvâre: 10 Resm-i orak: 5 Resm-i tapu: 10 Bid'at-i hanazir: 15

Niyâbet: 20

Karye-i Şom, tâbi-i m.

Miriç veledes m.	Valo Paliyez c.	Varga Andras c.
Sikes Görgül c.	Breçova biraderes c.	Breçor Görgül c.
Damkos Ayaros c.	Vergündi Yanoş c.	Görgül Deyak c.
Siges Alfadir c.	Gale Lozniç c.	Martot m.
Yak Petri c.	Labas Yanoş c.	Hantan m.
Tod Ayaros c.	Labas Mihâl c.	Tod Markos c.
Luni Benedik c.	Ayaros biraderes m.	

Hâne: 6
Beher hâne 50:300

Hâsıl ani'l-öşr ve'r-rüsûm gayr ez-flori: 3.700
Kapu: 8, fi: 50 Hınta: 36 keyl Mahlût: 24 keyl Şıra: 75 çeber
400 360 120 2.700

Öşr-i küvvâre: 10 Resm-i orak: 10 Resm-i tapu: 10 Asiyâb-ı Gale
Lozniç: 1 bâb
Resm: 25

Bid'at-i hıncır: 20

Niyâbet: 20

Asiyâb-ı Labas Yanoş: 1
bâb
Resm: 25

Karye-i Adan, tâbi-i m.

Glamnos İlyaroswç.	Yak İmre c.	Baştine-i Prisi İgod
Çoma-i Tomas c.	Kovaç İztvan c.	Kovaç Yanoş m.

Hâne: 2
Beher hâne 50: 100

Hâsıl ani'l-öşr ve'r-rüsûm gayr ez-flori: 845
Kapu: 2, fi: 50 Hınta: 50 keyl Mahlût: 20 keyl Öşr-i küvvâre: 15
100 500 100
Resm-i orak: 15 Resm-i tapu: 10 Bid'at-i hıncır: 10 Asiyâb-ı Prisi İgod:
1 bâb
Resm: 25
Çayır-ı hâssa: 50 Niyâbet: 20

Karye-i Şagvar, tâbi-i m.

Misaros Tomas c. Pal veledes m.	Sano Petre c. Dodor Boryas c.	Sesfel veledes m. Vinçik Yakos c.
Kalaman İstvan m. Yanoş biradereş m.	Kis Orban c. Misaros Lozniç c.	Krahot Paliyez c. Yanoş veledes m.
Gork Kovaç c. Yak İmre c. Kan Yan	Yanoş Kovaç c. Kalaman Lazar c. Sano Pal m.	Dodor Yanoş c. Görgül veledes m. Vres Gork c.

İsbok Orban: c

Hâne: 5
Beher hâne 50: 250

Hâsıl ani'l-öşr ve'r-rüsûm gayr ez-flori: 6.740
Kapu: 7, fi: 50 Hınta: 130 keyl Mahlût: 34 keyl Şıra: 135 çeber
350 1.300 170 4.860
Öşr-i küvvâre: 10 Resm-i orak: 10 Resm-i tapu: 10 Bid'at-i hıncır: 10
Niyâbet: 20

Karye-i Huzd, tâbi-i m.

İstvan biraderes
m.
Dolos Martot
c.
Gege-i Mihal
c.

Kis Lozniç
c.
Yakos Mihal
c.

Gork veledes
m.
Simon Kovaç
c.

Hâne: 3
Beher hâne 50: 150

Hâsıl ani'l-öşr ve'r-rüsûm gayr ez-flori: 2.025

Kapu: 2, fi: 50
100

Hınta: 18 keyl
180

Mahlût: 16 keyl
80

Şıra: 45 çeber
1.620

Öşr-i küvvâre: 5

Resm-i orak: 10

Resm-i tapu: 10

Bid'at-i hanazir: 10

Niyâbet: 10

Karye-i Nag-berin, tâbi-i m.

Hoka İliyas
c.
İvres Pal
c.
Kog Tomas
c.
Gork Kovaç
c.

Kovaç Ayaros
c.
Benedik veledes
m.
Tod Gork
c.
Simoki Andras
c.

Kovaç Miriç
c.
Kısle Gork
c.
Hoy İstvan
c.

Hâne: 5
Beher hâne 50: 250

Hâsıl ani'l-öşr ve'r-rüsûm gayr ez-flori: 5.930

Kapu: 3, fi: 50
150

Hınta: 30 keyl
300

Mahlût: 4 keyl
20

Şıra: 150 çeber
5.400

Öşr-i küvvâre: 10

Resm-i orak: 10

Resm-i tapu: 10

Bid'at-i hanazir: 10

Niyâbet: 20

Karye-i Tita, tâbi-i m.

Sanpo Görgül
c.
Varga Dimitre

Tod Bertalan
c.
Santot Benedik

Çihi Miriç
c.
Gork veledes

c.
Sanpo Petre
c.
Siptel Boryas
c.

c.
Gork biraderes
m.
Kodar Paliyez
c.

m.
Varga Martot
c.
Petro Antal
c.

Hâne: 5
Beher hâne 50: 250

Hâsıl ani'l-öşr ve'r-rüsûm gayr ez-flori: 1.640
Kapu: 5, fi: 50 Hınta: 50 keyl Mahlût: 20 keyl Şıra: 20 çeber
250 500 100 720
Öşr-i küvvâre: 10 Resm-i orak: 10 Resm-i tapu: 10 Bid'at-i hanazir: 20

Niyâbet: 20

Karye-i Kiş-berin, tâbi-i m.

Tod Gork
c.
Suç Orban
c.
Serci Martot
c.

Valo Petre
c.
İmre biraderes
m.
Lazar biraderes
m.

Karkas Tomas
c.
Vres Gork
c.
Simon Gork
m.

Hâne: 6
Beher hâne 50: 300

Hâsıl ani'l-öşr ve'r-rüsûm gayr ez-flori: 3.935
Kapu: 3, fi: 50 Hınta: 22 keyl Mahlût: 38 keyl Şıra: 92 çeber
150 220 190 3.312
Öşr-i küvvâre: 18 Resm-i orak: 10 Resm-i tapu: 15 Bid'at-i hınzır: 10

Niyâbet: 20

Karye-i Gin, tâbi-i m.

Mihal veledes
m.
Molyar İstvan
c.
Kase Antal
c.

Varga İmre
c.
Santa Görgül
c.
İgod Petro: c.

Solos Paliyez
c.
Vres Martot
c.

Hâne: 3
Beher hâne 50: 150

Hâsıl ani'l-öşr ve'r-rüsûm gayr ez-flori: 5.385
Kapu: 3, fi: 50 Hınta: 26 keyl Mahlût: 12 keyl Şıra: 135 çeber
150 260 60 4.860

Öşr-i küvvâre: 10 Resm-i orak: 5 Resm-i tapu: 10 Bid'at-i hanazir: 15

Niyâbet: 115

Karye-i İnik, tâbi-i m.

Yak Yani c. Korma Deyakos c. Kis Benedik c.	İhas Dimitre c. Andras m.	Yakoti Alfarid c. Luç Pal c.
--	------------------------------------	---------------------------------------

Hâne: 3
Beher hâne 50: 150

Hâsıl ani'l-öşr ve'r-rüsûm gayr ez-flori: 1.040
Kapu: 3, fi: 50 Hınta: 60 keyl Mahlût: 24 keyl Öşr-i küvvâre: 10
150 600 120

Resm-i orak: 15 Resm-i tapu: 10 Bid'at-i hanazir: 15 Çayır-ı hâssa: 100
Niyâbet: 20

Nâhiye-i Anyavar, tâbi-i livâ-i m.

Nefs-i kal'a-i Anyavar: 21.500

Mahsûl-i bâc-ı cısr, der-nehr-i Şarviz: 20.000	Asiyâb-ı Hazret-i Rüstem Paşa, yessirallahu mâ- yeşâ: 4 bâb Resm: 60	Çiftlik-i Bodo Ferenç ve Bodo Farkaş tarla : 100	Çayır: 100 araba
--	--	--	------------------

Hâsıl ani'l-öşr
Hınta: 80 Mahlût: 60 Öşr-i giyah:
keyl keyl 10 araba
800 300 Resm: 100

Karye-i Hegyi, tâbi-i m.

Yanoş velediş m. Kis Alfarid c.	Ayaros m. İstvan m.	Kis Yani c. Prake-i Görgül c.
--	------------------------------	--

Görgül veledes m.	Kamras Patnas c.	Yak Bertalan c.
Mihal biraderes m.	Yani m.	Olas Plaj c.
Singork Ayaros c.	Yak Pal c.	Gork veledes m.
Vik Pal c.	Moriç Pal c.	Vanda Mihal c.
Molidis Paliyez c.	Lozniç veledes m.	Breçova Gal c.
Singork Tomas c.	Baştine-i Pal Görgül	Baştine-i Suç Görgül

Hâne: 8
Beher hâne 50: 400

Hâsıl ani'l-öşr ve'r-rüsûm gayr ez-flori: 1.674

Kapu: 7, fi: 50 350	Hınta: 98 keyl 980	Mahlût: 46 keyl 230	Öşr-i küvvâre: 10
Resm-i orak: 25	Resm-i tapu: 10	Bid'at-i hınzır: 29 Niyâbet: 20	Çayır-ı hâssa: 20

Karye-i Bika, tâbi-i m.

Pode Mihal c.	Tod Petre c.	Kici İstvan c.
Tomas veledes m.	Miklos m.	Pal Laslo c.
Kun Görgül c.	Sanko Korak c.	Alfarid veledes m.
Hâne: 4 Beher hâne 50: 200		

Hâsıl ani'l-öşr ve'r-rüsûm gayr ez-flori: 973

Kapu: 3, fi: 50 150	Hınta: 72 keyl 720	Mahlût: 10 keyl 50	Öşr-i küvvâre: 5
Resm-i orak: 5	Resm-i tapu: 10	Bid'at-i hanazir: 13	Niyâbet: 20

Karye-i Apadi, tâbi-i m.

Karkas Miriç c.	Paliyez veledes m.	Pal Alfarid c.
Yanoş biraderes	Kistohi Boryas	Adam veledes

m. Kristos Mihal c.	c. Ladmani Lukaç c. Hâne: 3 Beher hâne 50: 150	m. Cigas Gal c.
Kapu: 3, fi: 50 150	Hâsıl ani'l-öşr ve'r-rüsûm gayr ez-flori: 839 Hınta: 45 keyl 450	Mahlût: 30 keyl 150
Resm-i orak: 5	Resm-i tapu: 10	Çayır-ı hâssa: 50
		Bid'at-i hanazir: 9
	Niyâbet: 10	

Karye-i Hidvig, tâbi-i m.

Varga Antal c. Palj veledes m. Tod Miklos c. Filib Mihal c.	Patyas biraderes m. Sirge Paliyez c. Fadi Mihal c.	Petos Tomas c. Gork biraderes m. Tomas veledes m.
	Hâne: 3 Beher hâne 50: 150	
	Hâsıl ani'l-öşr ve'r-rüsûm gayr ez-flori: 1.010	
Kapu: 3, fi: 50 150	Hınta: 48 keyl 480	Mahlût: 30 keyl 150
Resm-i orak: 3	Resm-i tapu: 10	Bid'at-i hanazir: 2
		Asiyâb-ı Haydar Voyvoda, merdüm-i Kâsım Bey: 4 bâb Resm: 200
	Niyâbet: 10	

Karye-i Beşegühaz, tâbi-i m.

Dako Paliyez c. Panser Ayaros c. Filibo Mihal c.	Aser İstvan c. Görgül veledes m.	Yanoş biraderes İmre Rilnar c.
	Hâne: 2 Beher hâne 50: 100	

Hâsıl ani'l-öşr ve'r-rüsûm gayr ez-flori: 1.700
Kapu: 3, fi: 50 Hınta: 118 keyl Mahlût: 46 keyl Öşr-i kelem: 23
150 1.180 230
Öşr-i giyah: 40 Öşr-i küvvâre: 13 Resm-i orak: 4 Resm-i tapu: 10
Bid'at-i hanazir: 25 Nısf-ı niyâbet: 25

Karye-i Bilç, tâbi-i m.

Kobas Mihal Gor Görgül Hobrek Andras
c. ç. c.
Ardos Benedik Yanoş velediş
c. m.
Hâne: 1
Beher hâne 50: 50

Hâsıl ani'l-öşr ve'r-rüsûm gayr ez-flori: 850
Kapu: 2, fi: 50 Hınta: 58 keyl Mahlût: 18 keyl Öşr-i kelem: 15
100 580 90
Öşr-i giyah: 5 Öşr-i küvvâre: 25 Resm-i orak: 12 Resm-i tapu: 10
Bid'at-i hınzir: 3 Nısf-ı niyâbet: 10

Karye-i Tökaseg, tâbi-i m.

İrad Laslo Tomas velediş Kis Miriç
c. m. c.
Hâne: 1
Beher hâne 50: 50

Hâsıl ani'l-öşr ve'r-rüsûm gayr ez-flori: 850
Kapu: 2, fi: 50 Hınta: 50 keyl Mahlût: 32 keyl Öşr-i kelem: 10
100 500 160
Öşr-i giyah: 26 Öşr-i küvvâre: 12 Resm-i orak: 2 Resm-i tapu: 10
Bid'at-i hanazir: 15 Nısf-ı niyâbet: 15

Karye-i Bikaç, tâbi-i m.

Matyas biraderiş Yan Ayaros Gork
m. c. m.
Ağnam: 40

Petro Yanoş c.	İvradlos Mihal c.	Pot velediş m.
Fadi Kalid c.	Gani breçova c.	Gork velediş m.
Damkos Ayaros c.	Tod Kelemen c.	Kot Dimitre c.
Luç Andras c.	Kis Kelemen c.	Kot Yakos c.
Kosdi Dimitri c.	Andras velediş m.	Pros Petre c.
Toma Mihal c.	Alfarid velediş m.	Benedik biraderiş m.
İvres Petre c.	Pal velediş m.	Andras biraderiş m.
Damkos Yanoş c.	Loreki İstvan c.	Yani velediş m.
Kis Miriç c.	Tomas Yanoş c.	Kis Yanoş c.
Yanoş Yan	Yan Görgül c.	Yak Görgül c.
Andras biraderiş m.	Sole Görgül c.	İlhadi Yak: c.
	Hâne: 5	
	Beher hâne 50: 250	

	Hâsıl ani'l-öşr ve'r-rüsûm gayr ez-flori: 3.650		
Kapu: 12, fi: 50 600	Hınta: 160 keyl 1.600	Mahlût: 54 keyl 270	Şıra: 30 çeber 1.080
Öşr-i bere: 3 Kıymet: 30	Öşr-i küvvâre: 15	Resm-i orak: 10	Resm-i tapu: 10

Bid'at-i hanazir: 25

Niyâbet: 10

Karye-i Gençen, tâbi-i m.

Dimitre m.	Agari Andras c.	Görgül velediş m.
Gra-i Yani c.	Higdos Yanoş c.	Yanoş velediş m.
İhas Andras c.	Gobu Plaj c.	Petri biraderiş m.
Pal Dubak	Tolano Pal c.	Paliyez velediş m.

Deyakos m. Plaj m.	Tolano Laslo c. Pedeg Plaj c.	Yanoş veledes m. Bakat veledes m.	
Gork Yan	İstvan veledes m.	Hugo Benedik c.	
Petre m.	Gobo Dimitre c.	Vanda Alfarid c.	
Kovaç Plaj c.	Yakos Damanos c. Hâne: 6 Beher hâne 50: 300	Ağari Benedik c.	
Hâsıl ani'l-öşr ve'r-rüsûm gayr ez-flori: 2.725			
Kapu: 12, fi: 50 600	Hınta: 106 keyl 1.060	Şa'îr: 13 keyl 65	Mahlût: 46 keyl 230
Şıra: 20 çeber 720	Öşr-i küvvâre: 10	Resm-i orak: 5	Resm-i tapu: 10
Bid'at-i hanazir: 15		Niyâbet: 10	

Karye-i Kaymat, tâbi-i m.

Gork biraderes m.	Martot biraderes m.	Çigan Antal c.
Baştine-i Çokas Benedik Alfarid Dalmadis c.	Baştine-i Çiga-i Bakos Tod Lozniç c.	Baştine-i İgod Pal Yanoş biraderes m.
Baştine-i Masi Miklos	Baştine-i Tod Şimon	Baştine-i Balyeva Plaj
Yan Bakos c.	Baştine-i Lubkas Patkas	Baştine-i Misaros Mihal
Kabtan Veledes m.	Baştine-i Hobid Benedik Hâne: 3 Beher hâne 50: 150	

Kapu: 2, fi: 50 100	Hâsıl ani'l-öşr ve'r-rüsûm gayr ez-flori: 1.325 Hınta: 102 keyl 1.020	Mahlût: 30 keyl 150	Öşr-i küvvâre: 15
Resm-i orak: 15	Resm-i tapu: 10	Bid'at-i hıncır: 15	Niyâbet: 10

Karye-i Agar, tâbi-i m.

İmre biraderes c.	Kaptar kabtan c.	Hoy veledes m.
Kobal Pal c.	Mihal veledes c.	Damyos Yani c.
Karvel Pal c.	Kral Yani c.	Yanoş veledes m.
Yak Yanoş c.	Benedik veledes m.	Agardi Yani c.

Hâne: 5
Beher hâne 50: 250

Kapu: 8, fi: 50 400	Hâsıl ani'l-öşr ve'r-rüsûm gayr ez-flori: 1.325 Hınta: 120 keyl 1.200	Mahlût: 50 keyl 250	Şa'ır: 13 65
Öşr-i küvvâre: 5	Resm-i orak: 15	Resm-i tapu: 10	Bid'at-i hanazir: 15 Niyâbet: 10

Çiftlik-i Ferruh Voyvoda, merdûm-i Derviş mezkûr çiftlik ve cemen otuz iki torba tarla ve dört arabalık çayırı hali ve harabe olup kanun-ı padişahi üzere tapuya müstahak olmağın zikr olunan Ferruh Voyvoda tapulayup öşr eda eylemek üzere defter-i cedit-i hakaniye kayd olundu.

Hınta: 10 keyl 100	Hâsıl ani'l-öşr Mahlût: 6 keyl 30	Öşr-i giyah: 20
-----------------------	---	-----------------

Karye-i Kaydaç, tâbi-i m.

Lukaç m.	Bakat Tomas c.	Kelemen veledes m.
Migto Alfarid c.	Yani biraderes m.	Lukos Petri c.

Seres Ayaros c.	Bakos veledes m.	Acı Simon c.
Bakat Görgül c. Tomas m. Vanda Bartot c.	Sivago Paliyez c. Runyi-i Tomas c. Damkos Yani c.	Bartot veledes m. Gork veledes m. Kuzma İliyas c.
Gal Pal c.	Vago Petre c.	Mihal c.
Kovaç Andas c. Ayaros m. Mihal biraderes m. Simoki İmre c. Bakos veledes m.	Tardi Miklos c. Krvvari Benedik c. Pal Görgül c. (...) Dimitre c. Miro Petre c.	Kis Yanoş c. Petre m. Miklos m. Miriç biraderes m. Patkas veledes m.
(...) Yani c. Çika Bartot c.	(...) Paliyez c. Pege Bakos c.	Berta Miklos c. Kovaç veledes m.
Bogos Alfarid c. Tomas biraderes c. Bartot Deyak	Kigos Tomas c. Tod Bartot c. Pito (...) c.	Kis Miriç c. Kodesi Laslo c. Berta m. Alfarid m. Tomas m.
Bertalan Miklos c. Petri pederes c.	İstvan veledes m. Andras biraderes m.	Mihal m.
Tar Deyakos c.	Bakat veledes m.	Mihal m.
Fiyas gork c. Tod Petre c. Seres Miriç c.	Petri veledes m. Sigef Miriç c. Görgül biraderes m.	Tomas biraderes m. Pal veledes m. Rulye Bakos c.

Klandos Görgül c.	Yani biraderes m.	Benedik m.
Petri Petre c.	Petri Antal c.	Tomas biraderes m.
İstvan m. Kovaç Bakos c.	Plaj m. Vik Paliyez c.	Tod Pal c. Yani m.
Çigan Bartot c. Tod İstvan c.	Pal Miriç c. Benedik m.	Runye-i Yani c. Varga Damkos c.
Dorogi Mihal c. Aya-i Petre c.	Yani Kovaç c. Seres Alfarid c.	Kabtan veledes m. Gaskar Alfarid c.
Simoki Petre c. Yani Yan	Mihal veledes m. Ayaros veledes m.	Breçdva Görgül c. Plaj m.
Antal biraderes m.	Gork veledes m.	Çika Paliyez c.
Çika Lozniç c. Lozniç veledes m. Vik Mihal c. Runye-i Gal c.	Dorogi Simon c. Palyeva Miklos c. Benedik Pal c.	Kis Andras c. İpar Yani c. Baştine-i Den Bakos
Baştine-i Bocos Tomas	Hayani Yani c. Hâne: 7 Beher hâne 50: 350	Baştine-i Vik Görgül

Hâsıl ani'l-öşr ve'r-rüsûm gayr ez-flori: 5.350

Kapu: 30, fi: 50 1.500	Hınta: 300 keyl 3.000	Şa'îr: 31 keyl 155	Mahlût: 100 keyl 500
---------------------------	--------------------------	-----------------------	-------------------------

Öşr-i kelem 10 Resm-i tapu: 20	Öşr-i giyah: 15 Bid'at-i hınzır: 30	Öşr-i küvvâre: 50	Resm-i orak: 25 Niyâbet: 50
--------------------------------------	--	-------------------	--------------------------------

Karye-i Berik, tâbi-i m.

Yani veledes m. Sano Andras c. Hrosat Görgül c.	Benedik m. Sat Gal c. Andras biraderes m.	Erdel Kirak c. Kelemen Bakos c. Andras Dimitre c.
Çe Gork c. Petre biraderes m. Viniç Hobkas c. Torkos Lozniç c. Kral Laslo c. Yani Miriç c.	Antal biraderes m. Gork m. Çigan Laslo c. Tod Paliyez c. Yani Plaj c. Kiç Yakos c.	Vatas Patkas c. İvdeni İmre c. Kır Tomas c. Martot veledes m. Mihal m. İstvan veledes m.
Antal biraderes m. İstvan Yani c.	Petre m. Baştine-i Tod İMre, hâli	Yan Andras c. Baştine-i Kral Laslo, hâli

Hâne: 5

Beher hâne 50: 250

Hâsıl ani'l-öşr ve'r-rüsûm gayr ez-flori: 2.780

Kapu: 10, fi: 50 500	Hınta: 200 keyl 2.000	Mahlût: 30 keyl 150	Öşr-i küvvâre: 15
Öşr-i giyah: 10	Resm-i orak: 15	Resm-i tapu: 20	Bid'at-i hıncır: 40
	Niyâbet: 30		

Mezra'a-i Tengöliç, tâbi-i m., hâli ez ra'iyet. Mezkûr karyenin ekinliğidir.

Mezra'a-i Hamir, tâbi-i m., hâli ez ra'iyet.

Hâsıl ani'l-öşr: 100

Hınta: 6 keyl 60	Mahlût: 6 keyl 30	Öşr-i giyah: 10
---------------------	----------------------	-----------------

Karye-i Görgin, tâbi-i m.

Lozniç biraderes m. Alfarid m.	Sigel Tomas c. Kiçi Görgül c.	Boryas biraderes c. Boryas biraderes m.
Benedik veledes c. Ese Alfarid c.	Kriç Benedik biraderes m. Sigel Bakos c.	Sigo Batal c. Gaskar veledes m.
Mihal veledes m. İhas Yanoş c. Vik Görgül c.	İstvan biraderes m. Vik Petre c. Mihal veledes m.	Vik Plaj c. Sigel veledes m. Sano Adriyan c.
Antal biraderes m. Yani veledes m. Benedik veledes m. Fiser Gaspar c.	Grekbarto Boryas c. Sano Plaj c. Vik İliyas c. Fiser mihal c.	Antar biraderes m. Bartot m. Rigi Mihal c. İmre veledes m.
Yani veledes m. Kovaç Alfarid c.	Bartot biraderes m. Sasar Miklos c.	(---) c. Lidasar m.
Ribçi Benedik c. Petre m. Gork biraderes m.	Petre m. Sasi Lozniç c. Kelemen m.	Dobro İstvan c. Kriç veledes m. Hiç Boryas c.
Mihal m. Yak Pal c.	Deropal Bakos c. Mihal veledes m.	Yani veledes m. Horkas İstarid c.

Miklos m.	Vik İstvan c.	Lozniç m.
Tod Bertalan c.	Kalaman veledes m.	Dupan biraderes m.
Kovaç Görgül c.	Simontorya Pal c.	Gaskar veledes c.
İstvan biraderes m.	Petre m.	Sarar Lozniç c.
Sani Yani c.	Paci Yanoş c.	Vitas Görgül c.
Kabtan İstan c.	Huk Yani c.	Miro Yani c.
İmre veledes m.	Mesgo Görgül c.	Yanoş Kovaç c.
Sigel Paliyez c.	İmre veledes m.	Tod İliyas c.
Petre Yan	Miriç biraderes m.	Vik Gork c.
Yanoş biraderes m.	Görgül biraderes c.	Barkos Mihal m.
Gork biraderes m.	Tomas biraderes m.	İliyas biraderes m.
Pal m.	Sigos Görgül c.	Vik Yani c.
Yanoş Deyak c.	Kun Tomas c.	
Grekbarto Petre c.	Mihal veledes m.	Matyas biraderes m.

Hâne: 5
Beher hâne 50: 300

Hâsıl ani'l-öşr ve'r-rüsûm gayr ez-flori: 6.145

Kapu: 25, fi: 50
1.250

Hınta: 400 keyl
4.000

Mahlût: 86 keyl
430

Şıra: 30 çeber
1.080

Öşr-i küvvâre: 30

Resm-i orak: 25

Resm-i tapu: 50

Bid'at-i hanazir: 30

Niyâbet: 30

Çiftlik-i FerruhVoyvoda, merhûm Dervîş Bey mezkûr çiftlik cemen on iki torba tarla ve dört arabalık çayırı ve iki çapalık bağı hâli ve harabe kalıp kanun-ı padişahi üzere tapuya müstahak olmağın zikr olunan Ferruh Voyvoda tapulayup öşrün eda eylemek üzere defter-i cedid-i hakaniye kayd olundu.

Hınta: 3 keyl 30	Hâsıl ani'l-öşr: 50 Mahlût: 2 keyl 10	Öşr-i giyah: 10
---------------------	---	-----------------

Karye-i Adaç, tâbi-i m.

Petri veledes c.	Viserne Matyas c.	Sarka Yanoş m.
Tako İmre c.	Lozniç Pal m.	Lozniç Bartot m.
Gaskar biraderes m.	İlmas Yani c.	Kriç biraderes m.
Pal veledes m.	Kuzma Tomas m.	Korgos Mihal c.
Matyas biraderes c.	Yano Alfarid c.	Tomas veledes m.
Benedik pederes c.	İmre veledes m.	Padko Petri c.
Kuzma Yani c.	Bertalan Antal m.	Bakat Görgül c.
Gork Miklos: c.		

Hâne: 6
Beher hâne 50: 300

	Hâsıl ani'l-öşr ve'r-rüsûm gayr ez-flori: 1.980		
Kapu: 6, fi: 50 300	Hınta: 120 keyl 1.200	Şa'îr: 14 keyl 70	Mahlût: 46 keyl 230
Öşr-i kelem: 50	Öşr-i giyah: 45	Öşr-i küvvâre: 14	Bid'at-i hanazir: 26
Resm-i orak: 15	Resm-i tapu: 10		Niyâbet: 20

٤٠٨٠

1

< < -

مادہ ۱۰۰ - ۱۰۱ - ۱۰۲ - ۱۰۳ - ۱۰۴ - ۱۰۵ - ۱۰۶ - ۱۰۷ - ۱۰۸ - ۱۰۹ - ۱۱۰

۱۱۱ - ۱۱۲ - ۱۱۳ - ۱۱۴ - ۱۱۵ - ۱۱۶ - ۱۱۷ - ۱۱۸ - ۱۱۹ - ۱۲۰

۱۲۱ - ۱۲۲ - ۱۲۳ - ۱۲۴ - ۱۲۵ - ۱۲۶ - ۱۲۷ - ۱۲۸ - ۱۲۹ - ۱۳۰

۱۳۱ - ۱۳۲ - ۱۳۳ - ۱۳۴ - ۱۳۵ - ۱۳۶ - ۱۳۷ - ۱۳۸ - ۱۳۹ - ۱۴۰

۱۴۱ - ۱۴۲ - ۱۴۳ - ۱۴۴ - ۱۴۵ - ۱۴۶ - ۱۴۷ - ۱۴۸ - ۱۴۹ - ۱۵۰

۱۵۱ - ۱۵۲ - ۱۵۳ - ۱۵۴ - ۱۵۵ - ۱۵۶ - ۱۵۷ - ۱۵۸ - ۱۵۹ - ۱۶۰

۱۶۱ - ۱۶۲ - ۱۶۳ - ۱۶۴ - ۱۶۵ - ۱۶۶ - ۱۶۷ - ۱۶۸ - ۱۶۹ - ۱۷۰

۱۷۱ - ۱۷۲ - ۱۷۳ - ۱۷۴ - ۱۷۵ - ۱۷۶ - ۱۷۷ - ۱۷۸ - ۱۷۹ - ۱۸۰

۱۸۱ - ۱۸۲ - ۱۸۳ - ۱۸۴ - ۱۸۵ - ۱۸۶ - ۱۸۷ - ۱۸۸ - ۱۸۹ - ۱۹۰

۱۹۱ - ۱۹۲ - ۱۹۳ - ۱۹۴ - ۱۹۵ - ۱۹۶ - ۱۹۷ - ۱۹۸ - ۱۹۹ - ۲۰۰

۲۰۱ - ۲۰۲ - ۲۰۳ - ۲۰۴ - ۲۰۵ - ۲۰۶ - ۲۰۷ - ۲۰۸ - ۲۰۹ - ۲۱۰

۲۱۱ - ۲۱۲ - ۲۱۳ - ۲۱۴ - ۲۱۵ - ۲۱۶ - ۲۱۷ - ۲۱۸ - ۲۱۹ - ۲۲۰

۲۲۱ - ۲۲۲ - ۲۲۳ - ۲۲۴ - ۲۲۵ - ۲۲۶ - ۲۲۷ - ۲۲۸ - ۲۲۹ - ۲۳۰

۲۳۱ - ۲۳۲ - ۲۳۳ - ۲۳۴ - ۲۳۵ - ۲۳۶ - ۲۳۷ - ۲۳۸ - ۲۳۹ - ۲۴۰

۲۴۱ - ۲۴۲ - ۲۴۳ - ۲۴۴ - ۲۴۵ - ۲۴۶ - ۲۴۷ - ۲۴۸ - ۲۴۹ - ۲۵۰

۲۵۱ - ۲۵۲ - ۲۵۳ - ۲۵۴ - ۲۵۵ - ۲۵۶ - ۲۵۷ - ۲۵۸ - ۲۵۹ - ۲۶۰

۲۶۱ - ۲۶۲ - ۲۶۳ - ۲۶۴ - ۲۶۵ - ۲۶۶ - ۲۶۷ - ۲۶۸ - ۲۶۹ - ۲۷۰

۲۷۱ - ۲۷۲ - ۲۷۳ - ۲۷۴ - ۲۷۵ - ۲۷۶ - ۲۷۷ - ۲۷۸ - ۲۷۹ - ۲۸۰

۲۸۱ - ۲۸۲ - ۲۸۳ - ۲۸۴ - ۲۸۵ - ۲۸۶ - ۲۸۷ - ۲۸۸ - ۲۸۹ - ۲۹۰

۲۹۱ - ۲۹۲ - ۲۹۳ - ۲۹۴ - ۲۹۵ - ۲۹۶ - ۲۹۷ - ۲۹۸ - ۲۹۹ - ۳۰۰

۳۰۱ - ۳۰۲ - ۳۰۳ - ۳۰۴ - ۳۰۵ - ۳۰۶ - ۳۰۷ - ۳۰۸ - ۳۰۹ - ۳۱۰

۳۱۱ - ۳۱۲ - ۳۱۳ - ۳۱۴ - ۳۱۵ - ۳۱۶ - ۳۱۷ - ۳۱۸ - ۳۱۹ - ۳۲۰

۳۲۱ - ۳۲۲ - ۳۲۳ - ۳۲۴ - ۳۲۵ - ۳۲۶ - ۳۲۷ - ۳۲۸ - ۳۲۹ - ۳۳۰

۳۳۱ - ۳۳۲ - ۳۳۳ - ۳۳۴ - ۳۳۵ - ۳۳۶ - ۳۳۷ - ۳۳۸ - ۳۳۹ - ۳۴۰

۳۴۱ - ۳۴۲ - ۳۴۳ - ۳۴۴ - ۳۴۵ - ۳۴۶ - ۳۴۷ - ۳۴۸ - ۳۴۹ - ۳۵۰

۳۵۱ - ۳۵۲ - ۳۵۳ - ۳۵۴ - ۳۵۵ - ۳۵۶ - ۳۵۷ - ۳۵۸ - ۳۵۹ - ۳۶۰

۳۶۱ - ۳۶۲ - ۳۶۳ - ۳۶۴ - ۳۶۵ - ۳۶۶ - ۳۶۷ - ۳۶۸ - ۳۶۹ - ۳۷۰

۳۷۱ - ۳۷۲ - ۳۷۳ - ۳۷۴ - ۳۷۵ - ۳۷۶ - ۳۷۷ - ۳۷۸ - ۳۷۹ - ۳۸۰

۳۸۱ - ۳۸۲ - ۳۸۳ - ۳۸۴ - ۳۸۵ - ۳۸۶ - ۳۸۷ - ۳۸۸ - ۳۸۹ - ۳۹۰


۳۹۱ - ۳۹۲ - ۳۹۳ - ۳۹۴ - ۳۹۵ - ۳۹۶ - ۳۹۷ - ۳۹۸ - ۳۹۹ - ۴۰۰

۴۰۱ - ۴۰۲ - ۴۰۳ - ۴۰۴ - ۴۰۵ - ۴۰۶ - ۴۰۷ - ۴۰۸ - ۴۰۹ - ۴۱۰

۴۱۱ - ۴۱۲ - ۴۱۳ - ۴۱۴ - ۴۱۵ - ۴۱۶ - ۴۱۷ - ۴۱۸ - ۴۱۹ - ۴۲۰

۴۲۱ - ۴۲۲ - ۴۲۳ - ۴۲۴ - ۴۲۵ - ۴۲۶ - ۴۲۷ - ۴۲۸ - ۴۲۹ - ۴۳۰

T.T-0400



ماده در خصوص عقد ازدواج ۲۰۱۲

بیع ۲۰۰
سپرده ۱۲۰
تکلیف ۱۲۰
تکلیف ۱۲۰
تکلیف ۱۲۰
تکلیف ۱۲۰

ماده در خصوص ۲۰۱۳

بیع ۲۰۰
سپرده ۱۲۰
تکلیف ۱۲۰
تکلیف ۱۲۰
تکلیف ۱۲۰
تکلیف ۱۲۰

ماده در خصوص عقد ازدواج ۲۰۱۴

بیع ۲۰۰
سپرده ۱۲۰
تکلیف ۱۲۰
تکلیف ۱۲۰
تکلیف ۱۲۰
تکلیف ۱۲۰

ماده در خصوص ۲۰۱۵

بیع ۲۰۰
سپرده ۱۲۰
تکلیف ۱۲۰
تکلیف ۱۲۰
تکلیف ۱۲۰
تکلیف ۱۲۰

ماده در خصوص عقد ازدواج ۲۰۱۶

بیع ۲۰۰
سپرده ۱۲۰
تکلیف ۱۲۰
تکلیف ۱۲۰
تکلیف ۱۲۰
تکلیف ۱۲۰

ماده در خصوص ۲۰۱۷

بیع ۲۰۰
سپرده ۱۲۰
تکلیف ۱۲۰
تکلیف ۱۲۰
تکلیف ۱۲۰
تکلیف ۱۲۰

ماده در خصوص عقد ازدواج ۲۰۱۸

بیع ۲۰۰
سپرده ۱۲۰
تکلیف ۱۲۰
تکلیف ۱۲۰
تکلیف ۱۲۰
تکلیف ۱۲۰

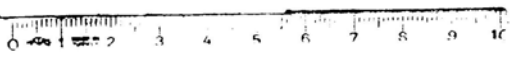
ماده در خصوص ۲۰۱۹

بیع ۲۰۰
سپرده ۱۲۰
تکلیف ۱۲۰
تکلیف ۱۲۰
تکلیف ۱۲۰
تکلیف ۱۲۰

ماده در خصوص عقد ازدواج ۲۰۲۰

بیع ۲۰۰
سپرده ۱۲۰
تکلیف ۱۲۰
تکلیف ۱۲۰
تکلیف ۱۲۰
تکلیف ۱۲۰

T.T-0400



ماہر تیار کردہ

۱۰۰۰

۱۰۰۰
۱۰۰۰
۱۰۰۰

۱۰۰۰
۱۰۰۰
۱۰۰۰

۱۰۰۰

۱۰۰۰

۱۰۰۰

۱۰۰۰

۱۰۰۰

۱۰۰۰

۱۰۰۰

۱۰۰۰

۱۰۰۰

۱۰۰۰

۱۰۰۰

۱۰۰۰

۱۰۰۰

۱۰۰۰

۱۰۰۰

۱۰۰۰

۱۰۰۰

۱۰۰۰

۱۰۰۰

۱۰۰۰

۱۰۰۰

۱۰۰۰

۱۰۰۰

۱۰۰۰

۱۰۰۰

۱۰۰۰

۱۰۰۰

۱۰۰۰

۱۰۰۰

۱۰۰۰


۱۰۰۰

۱۰۰۰

۱۰۰۰

۱۰۰۰

T.T-0400



Handwritten musical notation on page 31, featuring a staff with a treble clef and a key signature of one flat. The notation includes various rhythmic values and melodic lines. Below the staff, there are several lines of handwritten text in Persian script, likely lyrics or performance instructions. The page is numbered '31' at the top center.

Handwritten musical notation on page 30, featuring a staff with a treble clef and a key signature of one flat. The notation includes various rhythmic values and melodic lines. Below the staff, there are several lines of handwritten text in Persian script, likely lyrics or performance instructions. The page is numbered '30' at the top right.

T.T-0400



ÖZGEÇMİŞ

01.04.1980 tarihinde Erzincan da doğdu. İlköğrenimini İstanbul da tamamladı. Orta öğrenimini 1996'da Gebze İmam Hatip Lisesinde bitirdikten sonra 2003'de Sakarya Üniversitesi Fen Edebiyat Fakültesi Tarih Bölümünü bitirdi. 2004'de Sakarya Üniversitesi Sosyal Bilimler Enstitüsü Tarih Anabilim dalına kayıt yaptırdı.